कार्यालय कलेक्टर, (खनि शाखा) जिला–सूरजपुर (छ.ग.)

कलेक्टोरेट परिसर, जिला सूरजपुर (छ.ग.) Email: miningsurajpur26@gmail.com

क्रमांक /गौण खनिज/ई–निविदा–नमना/2019 **सूरजपुर, दिनांक :.....**

..

EVENT NO:- MSTC/RPR/DGM/CHHATTISGARH/129/NAYA RAIPUR/18-19/29694

गौण खनिजों के उत्खनन पट्टा आबंटन हेतु इलेक्ट्रॉनिक–निविदा की सूचना

सर्वसाधारण की जानकारी के लिये यह प्रकाशित किया जाता है कि जिला कार्यालय सूरजपुर छत्तीसगढ़ द्वारा छत्तीसगढ़ गौण खनिज नियम, 2015 के नियम 39क अंतर्गत इलेक्ट्रॉनिक–निविदा के माध्यम से निम्नानुसार उत्खनन पट्टा आबंटन किया जाना है। जिस हेतु अर्हता प्राप्त इच्छुक बोलीदारों को आमंत्रित किया जा रहा है।

इलेक्ट्रॉनिक–निविदा हेतु बोली, दिनांक 01.03.2019 समय 11.59 बजे (रात्रि) तक जमा की जाएगी। **बोलियां मात्र ऑनलाईन ही स्वीकार की जाएगी।**

इलेक्ट्रॉनिक निविदा से आबंटित की जा रही उत्खनन पट्टा की जानकारीः–

क्र.	जिला/तहसील	ग्राम पंचायत/ग्राम	रकबा (हेक्टेयर में)	खसरा नं.	गौण खनिज का नाम	निविदा दस्तावेज लागत	निविदा प्रक्रिया शुल्क	आरक्षित कीमत (रिजर्व प्राईस)	बोली प्रतिभूति (बिड सिक्यूरिटी)	कार्यपालन प्रतिभूति (परफॉरमेंस सिक्यूरिटी)
1.	**2.**	**3.**	4.	**5.**	**6.**	**7.**	**8.**	**9.**	**10.**	**11.**
1.	प्रेमनगर	नमना	1.00	492/2, 493/2, 494, 495, 496, 497	पत्थर	5000.00	500.00	26.00	22500.00	112500.00

1. बोली लगाने वाला प्रत्येक व्यक्ति बोली लगाने के पूर्व उत्खनन पट्टा की स्थिति, उत्खनन पट्टा में नीलाम किये जा रहे खनिज (खनिजों) की उपलब्धता और गुणवत्ता, पहुंच के रास्ते आदि के बारे में पूर्ण रूप से स्वयं को आश्वस्त कर लें। इस संबंध में किसी प्रकार की आपत्ति/शिकायतें स्वीकार नहीं की जायेगी।

2. इलेक्ट्रॉनिक–निविदा के निबंधन, शर्ते, उत्खनन पट्टासे संबंधित दस्तावेज एवं अन्य सुसंगत जानकारी जिला कार्यालय की वेबसाईट www.surajpur.gov.inतथा कलेक्टर कार्यालय, खनिज शाखा से किसी भी कार्य दिवस में कार्यालयीन समय में प्राप्त की जा सकेगी।

कलेक्टर
जिला सूरजपुर

परिशिष्ट–दो

क्षेत्र में उपलब्ध खनिजों का प्रतिवेदन एवं विवरण/संक्षेपिका

(1) स्थान का विवरण –

(i) **जिला – सूरजपुर**
(ii) **तहसील – प्रेमनगर**
(iii) **ग्राम – नमना**
(iv) **टोपोशीट नंबर –**
(v) **अक्षांश/देशांश** (यदि उपलब्ध हो) –

(2) क्षेत्र का विवरण –

स.क्र.	खसरा क्र.	रकबा (हे.)	भूमि का प्रकार (राजस्व भूमि/वन भूमि/निजी भूमि इत्यादि)	नोइयत (पहाड़ चट्टान/घास/चारागाह इत्यादि)
1	492/2	0.42	निजी भूमि	–
2	493/2	0.05	निजी भूमि	
3	494	0.08	निजी भूमि	
4	495	0.10	निजी भूमि	
5	496	0.22	निजी भूमि	
6	497	0.13	निजी भूमि	
	कुल	**1.00**		

(3) खनिज का विवरण –

स.क्र.	खनिज	विवरण	रिमार्क
1	नाम	पत्थर	
2	पूर्वेक्षित/अपूर्वेक्षित	अपूर्वेक्षित	
3	अनुमानित भंडार	60000 घन मीटर	
4	ग्रेड		
5	अन्य जानकारी (आवेदित क्षेत्र एवं 100 मीटर के दायरे में दृष्टिगोचर सरफेस फीचर्स् जैसे – आउटकॉप, नाला/रोड कटिंग, कुआँ/ट्यूब वेल इत्यादि)	नियमानुसार निर्धारित दूरी के दायरे पर नही है।	

सक्षम प्राधिकारी के हस्ताक्षर

खसरा नक्शा

दिनांक : 25/11/2017 01:24:39 PM

ग्राम : नमना राजस्व निरीक्षक मण्डल : प्रेमनगर तहसील : प्रेमनगर जिला : सूरजपुर

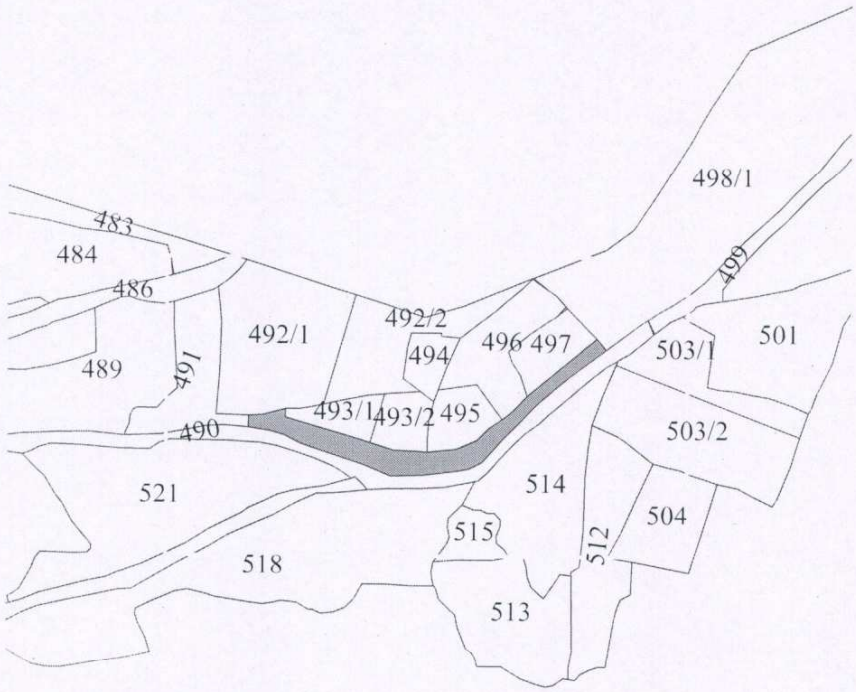

विक्रय को छोड़कर अन्य कार्य हेतु

मापमान 1:4000

खसरा नंबर : 498/2
धारणाधिकार : भूमिस्वामी - कृषि भूमि
रकबा : 0.1 हेक्टेयर
सिंचित रकबा : 0.000
असिंचित रकबा : 0.100

नाम : रामलल्लू पिता का नाम : पिता भगतराम
पता : सा0 देह

सत्य प्रतिलिपि
कानूनगो
तहसील-प्रेमनगर

सक्षम अधिकारी के हस्ताक्षर
व पदमुद्रा

खसरा नक्शा

दिनांक : 25/11/2017 01:23:36 PM

ग्राम : नमना राजस्व निरीक्षक मण्डल : प्रेमनगर तहसील : प्रेमनगर जिला : सूरजपुर

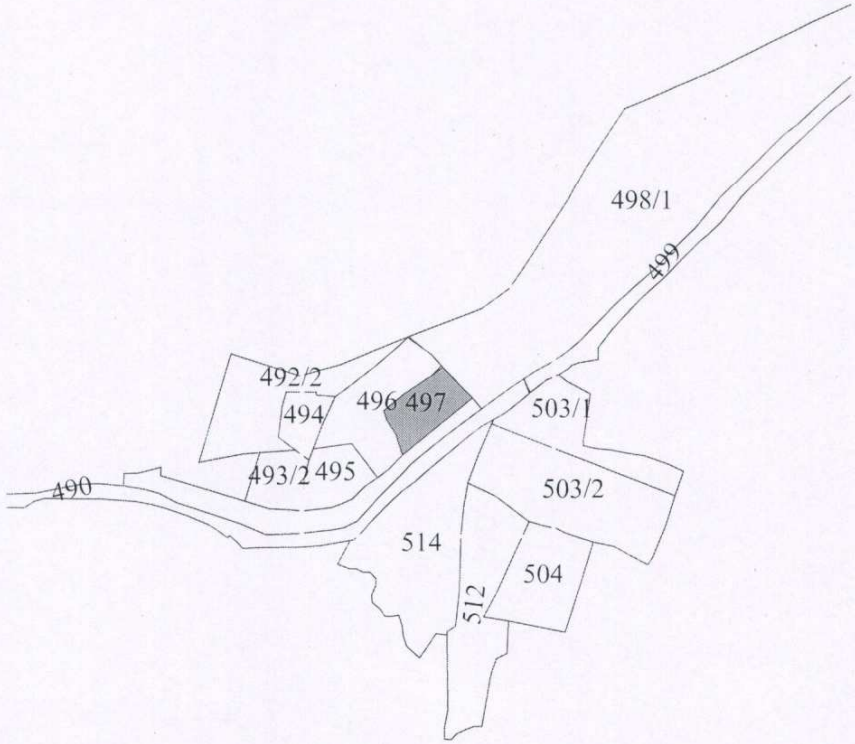

विक्रय को छोड़कर अन्य कार्य हेतु

मापमान 1:4000

खसरा नंबर : 497
धारणाधिकार : भूमिस्वामी - कृषि भूमि
रकबा : 0.16 हेक्टेयर
सिंचित रकबा : 0.000
असिंचित रकबा : 0.160

नाम : रामलल्लू पिता का नाम : पिता भगतराम
पता : सा0 देह

सत्य प्रतिलिपि
कानूनगो
तहसील-प्रेमनगर

सक्षम अधिकारी के हस्ताक्षर
व पदमुद्रा

खसरा नक्शा

दिनांक : 25/11/2017 01:22:58 PM

ग्राम : नमना राजस्व निरीक्षक मण्डल : प्रेमनगर तहसील : प्रेमनगर जिला : सूरजपुर

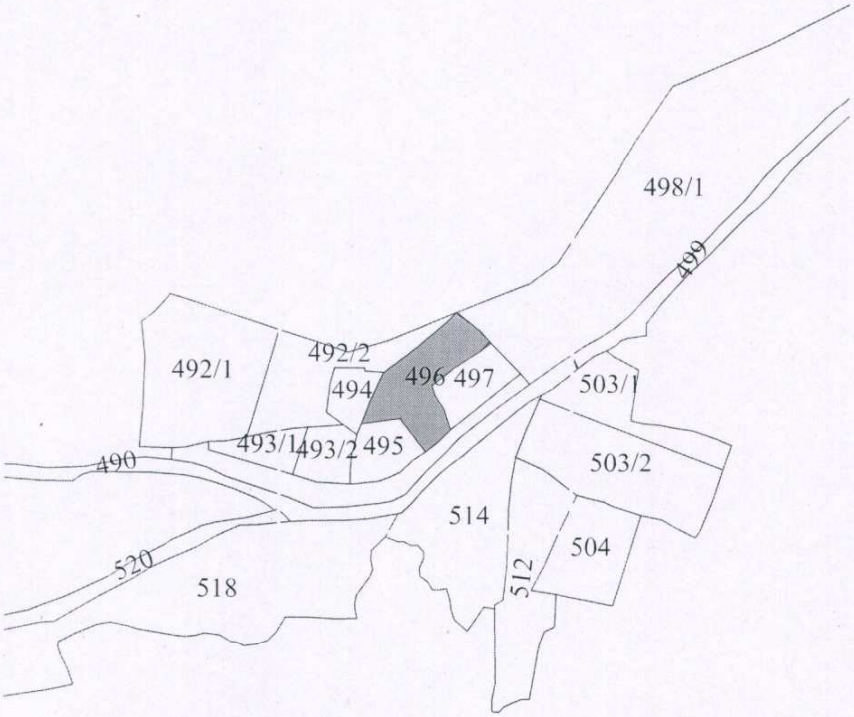

विक्रय को छोड़कर अन्य कार्य हेतु

मापमान 1:4000

खसरा नंबर : 496
धारणाधिकार : भूमिस्वामी - कृषि भूमि
रकबा : 0.23 हेक्टेयर
सिंचित रकबा : 0.000
असिंचित रकबा : 0.230

नाम : रामलल्लू पिता का नाम : पिता भगतराम
पता : सा0 देह

सत्य प्रतिलिपि
कानूनगो
तहसील-प्रेमनगर

सक्षम अधिकारी के हस्ताक्षर
व पदमुद्रा

खसरा नक्शा

दिनांक : 25/11/2017 01:22:22 PM

ग्राम : नमना राजस्व निरीक्षक मण्डल : प्रेमनगर तहसील : प्रेमनगर जिला : सूरजपुर

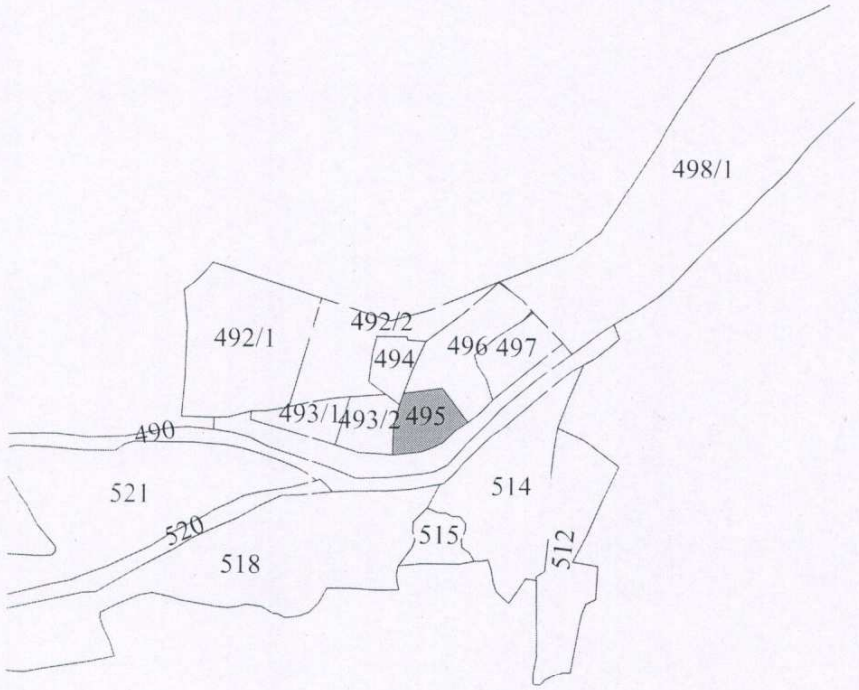

विक्रय को छोड़कर अन्य कार्य हेतु

मापमान 1:4000

खसरा नंबर : 495
धारणाधिकार : भूमिस्वामी - कृषि भूमि
रकबा : 0.14 हेक्टेयर
सिंचित रकबा : 0.000
असिंचित रकबा : 0.140

नाम : रामलल्लू पिता का नाम : पिता भगतराम
पता : सा0 देह

सत्य प्रतिलिपि
कानूनगो
तहसील-प्रेमनगर

सक्षम अधिकारी के हस्ताक्षर
व पदमुद्रा

खसरा नक्शा

दिनांक : 25/11/2017 01:21:43 PM

ग्राम : नमना राजस्व निरीक्षक मण्डल : प्रेमनगर तहसील : प्रेमनगर जिला : सूरजपुर

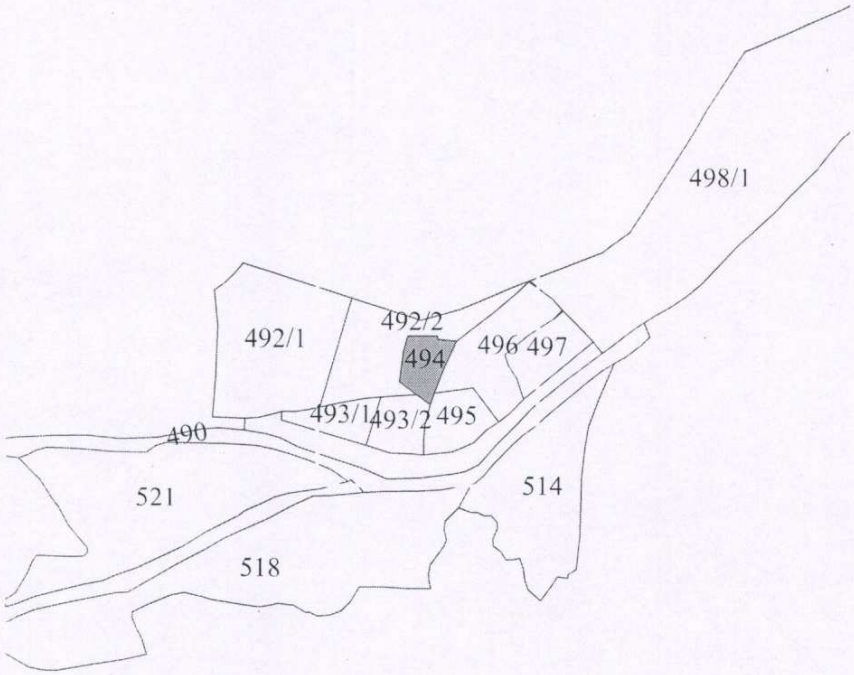

विक्रय को छोड़कर अन्य कार्य हेतु

मापमान 1:4000

खसरा नंबर : 494
धारणाधिकार : भूमिस्वामी - कृषि भूमि
रकबा : 0.08 हेक्टेयर
सिंचित रकबा : 0.000
असिंचित रकबा : 0.080

नाम : रामलल्लू पिता का नाम : पिता भगतराम
पता : सा0 देह

सत्य प्रतिलिपि
कानूनगो
तहसील-प्रेमनगर

सक्षम अधिकारी के हस्ताक्षर
व पदमुद्रा

खसरा नक्शा

दिनांक : 25/11/2017 01:20:57 PM

ग्राम : नमना राजस्व निरीक्षक मण्डल : प्रेमनगर तहसील : प्रेमनगर जिला : सूरजपुर

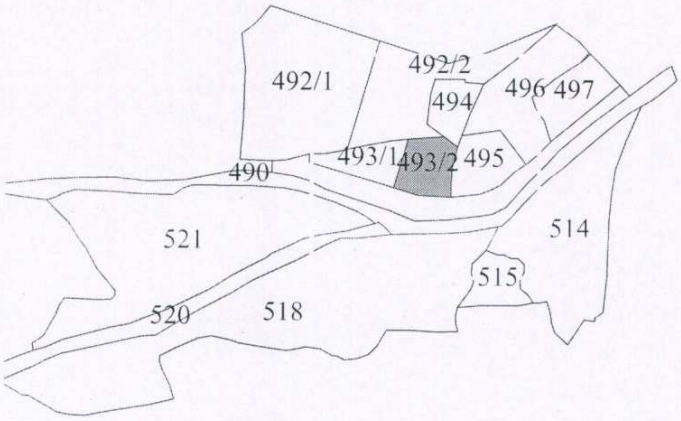

विक्रय को छोड़कर अन्य कार्य हेतु

मापमान 1:4000

खसरा नंबर : 493/2
धारणाधिकार : भूमिस्वामी - कृषि भूमि
रकबा : 0.08 हेक्टेयर
सिंचित रकबा : 0.000
असिंचित रकबा : 0.080

नाम : रामलल्लू पिता का नाम : पिता भगतराम
पता : सा0 देह

सत्य प्रतिलिपि
कानूनगो
तहसील-प्रेमनगर

सक्षम अधिकारी के हस्ताक्षर
व पदमुद्रा

खसरा नक्शा

दिनांक : 25/11/2017 01:20:18 PM

ग्राम : नमना राजस्व निरीक्षक मण्डल : प्रेमनगर तहसील : प्रेमनगर जिला : सूरजपुर

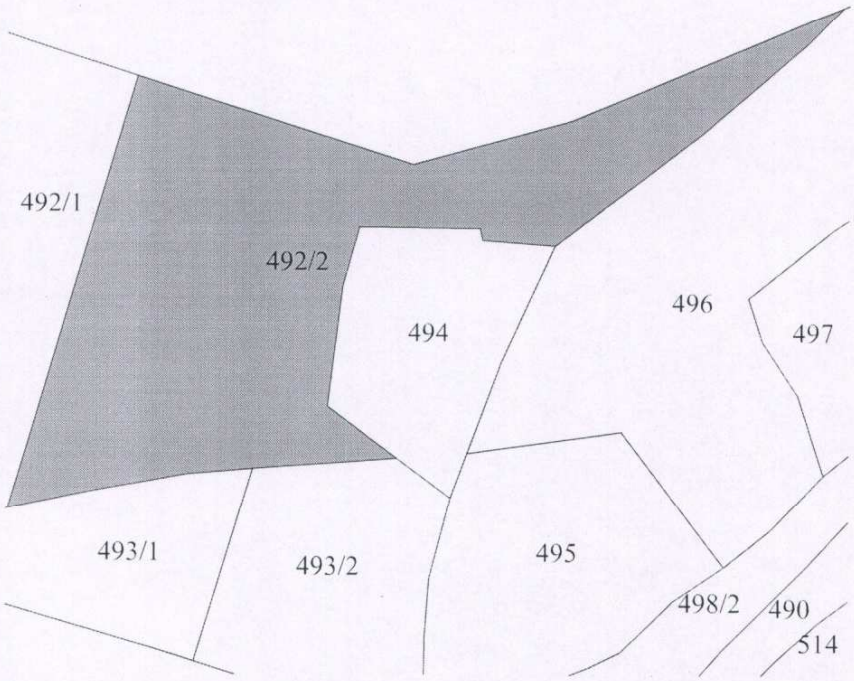

'देवस्व' को छोड़कर अन्य कार्य हेतु

मापमान 1:1000

खसरा नंबर : 492/2
धारणाधिकार : भूमिस्वामी - कृषि भूमि
रकबा : 0.42 हेक्टेयर
सिंचित रकबा : 0.000
असिंचित रकबा : 0.420

नाम : रामलल्लू पिता का नाम : पिता भगतराम
पता : सा0 देह

सत्य प्रतिलिपि
कानूनगो
तहसील-प्रेमनगर

सक्षम अधिकारी के हस्ताक्षर
व पदमुद्रा