कार्यालय कलेक्टर, (खनि शाखा) जिला–सूरजपुर (छ.ग.)

कलेक्टोरेट परिसर, जिला सूरजपुर (छ.ग.) Email: miningsurajpur26@gmail.com

क्रमांक /गौण खनिज/ई–निविदा–मानी/2019 **सूरजपुर, दिनांक :.....**

..

EVENT NO:- MSTC/RPR/DGM/CHHATTISGARH/128/NAYA RAIPUR/18-19/29488

गौण खनिजों के उत्खनन पट्टा आबंटन हेतु इलेक्ट्रॉनिक–निविदा की सूचना

सर्वसाधारण की जानकारी के लिये यह प्रकाशित किया जाता है कि जिला कार्यालय सूरजपुर छत्तीसगढ़ द्वारा छत्तीसगढ़ गौण खनिज नियम, 2015 के नियम 39क अंतर्गत इलेक्ट्रॉनिक–निविदा के माध्यम से निम्नानुसार उत्खनन पट्टा आबंटन किया जाना है। जिस हेतु अर्हता प्राप्त इच्छुक बोलीदारों को आमंत्रित किया जा रहा है।

इलेक्ट्रॉनिक–निविदा हेतु बोली, दिनांक 28.02.2019 समय 11.59 बजे (रात्रि) तक जमा की जाएगी। **बोलियां मात्र ऑनलाईन ही स्वीकार की जाएगी।**

इलेक्ट्रॉनिक निविदा से आबंटित की जा रही उत्खनन पट्टा की जानकारीः–

क्र.	जिला/तहसील	ग्राम पंचायत/ग्राम	रकबा (हेक्टेयर में)	खसरा नं.	गौण खनिज का नाम	निविदा दस्तावेज लागत	निविदा प्रक्रिया शुल्क	आरक्षित कीमत (रिजर्व प्राईस)	बोली प्रतिभूति (बिड सिक्यूरिटी)	कार्यपालन प्रतिभूति (परफॉरमेंस सिक्यूरिटी)
1.	**2.**	**3.**	4.	**5.**	**6.**	**7.**	**8.**	**9.**	**10.**	**11.**
1.	सूरजपुर / सूरजपुर	मानी	1.20	14,13/1, 13/2,1	मिट्टी ईंट	5000.00	500.00	10.00	18000.00	90000.00

1. बोली लगाने वाला प्रत्येक व्यक्ति बोली लगाने के पूर्व उत्खनन पट्टा की स्थिति, उत्खनन पट्टा में नीलाम किये जा रहे खनिज (खनिजों) की उपलब्धता और गुणवत्ता, पहुंच के रास्ते आदि के बारे में पूर्ण रूप से स्वयं को आश्वस्त कर लें। इस संबंध में किसी प्रकार की आपत्ति/शिकायतें स्वीकार नहीं की जायेगी।

2. इलेक्ट्रॉनिक–निविदा के निबंधन, शर्ते, उत्खनन पट्टासे संबंधित दस्तावेज एवं अन्य सुसंगत जानकारी जिला कार्यालय की वेबसाईट www.surajpur.gov.inतथा कलेक्टर कार्यालय, खनिज शाखा से किसी भी कार्य दिवस में कार्यालयीन समय में प्राप्त की जा सकेगी।

कलेक्टर
जिला सूरजपुर

परिशिष्ट–दो

क्षेत्र में उपलब्ध खनिजों का प्रतिवेदन एवं विवरण/संक्षेपिका

(1) स्थान का विवरण –

(i) **जिला – सूरजपुर**
(ii) **तहसील – सूरजपुर**
(iii) **ग्राम – मानी**
(iv) **टोपोशीट नंबर –**
(v) **अक्षांश/देशांश** (यदि उपलब्ध हो) –

(2) क्षेत्र का विवरण –

स.क्र.	खसरा क्र.	रकबा (हे.)	भूमि का प्रकार (राजस्व भूमि/वन भूमि/निजी भूमि इत्यादि)	नोइयत (पहाड़ चट्टान/घास/चारागाह इत्यादि)
1	14,13/1, 13/2,1	1.20 हे.	निजी भूमि	–
	कुल	1.20 हे.		

(3) खनिज का विवरण –

स.क्र.	खनिज	विवरण	रिमार्क
1	नाम	मिट्टी ईंट	
2	पूर्वेक्षित/अपूर्वेक्षित	अपूर्वेक्षित	
3	अनुमानित भंडार	24000 घन मीटर	
4	ग्रेड		
5	अन्य जानकारी (आवेदित क्षेत्र एवं 100 मीटर के दायरे में दृष्टिगोचर सरफेस फीचर्स् जैसे – आउटक्रॉप, नाला/रोड कटिंग, कुआँ/ट्यूब वेल इत्यादि)	नियमानुसार निर्धारित दूरी के दायरे पर नही है।	

सक्षम प्राधिकारी के हस्ताक्षर

Home
Location
State: Chhattisgarh
District : 64 सूरजपुर
Tehsil : 01 सूरजपुर
RI : 01 सूरजपुर
Village : 279 मानी
Plot Info
धारणाधिकार : भूमिस्वामी - कृषि भूमि
क्षेत्रफल : 0.05 हेक्टेयर
सिंचित क्षेत्रफल :
असिंचित क्षेत्रफल :
खसरा नंबर : 13/2
नाम :ताराचंद,रामशंकर,हंजनाथ
पिता का नाम : आ. चिंताराम
पता : सा. देह
Reports :
Map Report
खसरा(P-II)
खतौनी (B-I)
1397.99741, 1133.19174
1
10/1
15
14
13/1
13/2
10/2
10/3
16/3
12/1
जिला : 64 सूरजपुर, तहसील : 01 सूरजपुर, RI : 01 सूरजपुर, ग्राम : 279 मानी

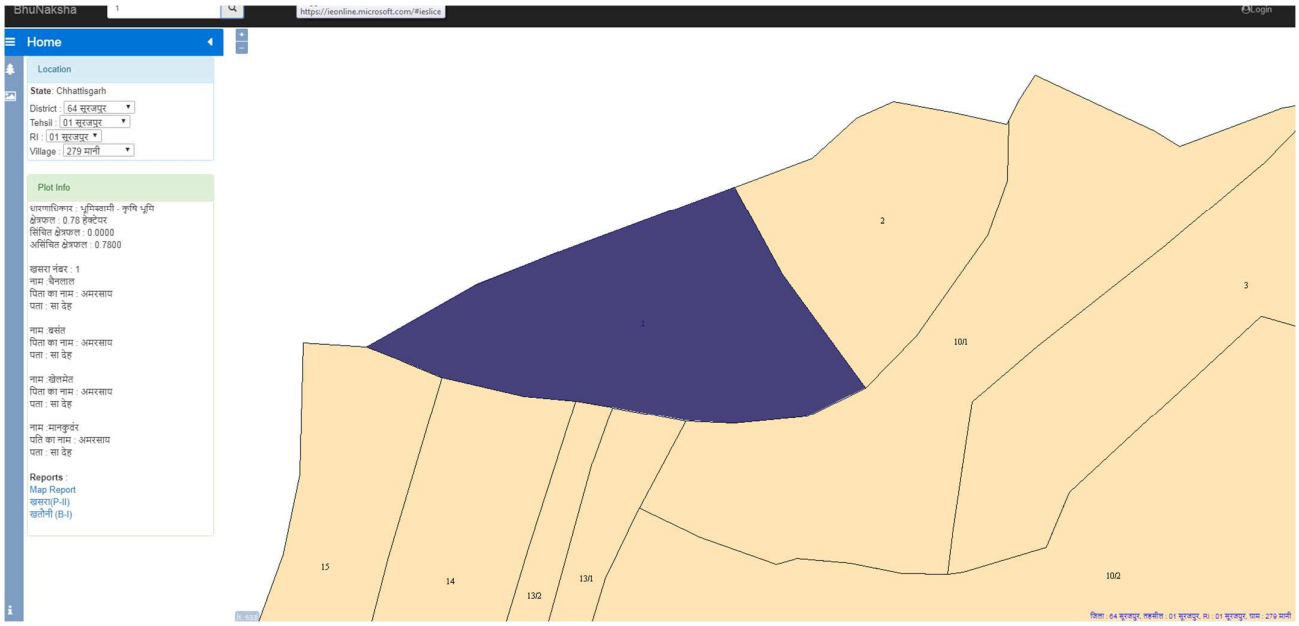
BhuNaksha
https://ieonline.microsoft.com/#ieslice
Login
Home
Location
State: Chhattisgarh
District : 64 सूरजपुर
Tehsil : 01 सूरजपुर
RI : 01 सूरजपुर
Village : 279 मानी
Plot Info
धारणाधिकार : भूमिस्वामी - कृषि भूमि
क्षेत्रफल : 0.78 हेक्टेयर
सिंचित क्षेत्रफल : 0.0000
असिंचित क्षेत्रफल : 0.7800
खसरा नंबर : 1
नाम :चैनलाल
पिता का नाम : अमरसाय
पता : सा देह
नाम :बसंत
पिता का नाम : अमरसाय
पता : सा देह
नाम :खेलमेत
पिता का नाम : अमरसाय
पता : सा देह
नाम :मानकुवंर
पति का नाम : अमरसाय
पता : सा देह
Reports :
Map Report
खसरा(P-II)
खतौनी (B-I)
2
3
1
10/1
15
14
13/2
13/1
10/2
जिला : 64 सूरजपुर, तहसील : 01 सूरजपुर, RI : 01 सूरजपुर, ग्राम : 279 मानी

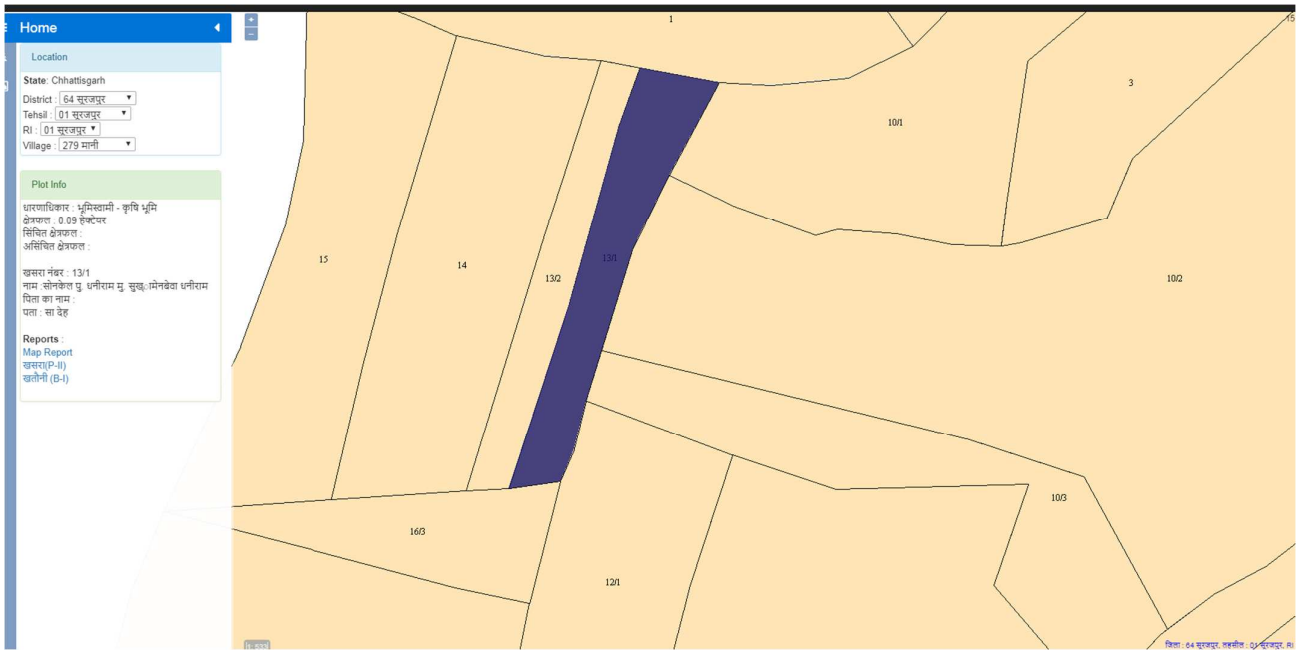
Home
Location
State: Chhattisgarh
District : 64 सूरजपुर
Tehsil : 01 सूरजपुर
RI : 01 सूरजपुर
Village : 279 मानी
Plot Info
धारणाधिकार : भूमिस्वामी - कृषि भूमि
क्षेत्रफल : 0.09 हेक्टेयर
सिंचित क्षेत्रफल :
असिंचित क्षेत्रफल :
खसरा नंबर : 13/1
नाम :सोनकेल पु. धनीराम मु. सुख०मेनबेश धनीराम
पिता का नाम :
पता : सा देह
Reports :
Map Report
खसरा(P-II)
खतौनी (B-I)
1
3
10/1
15
14
13/2
13/1
10/2
10/3
16/3
12/1

खसरा नक्शा

दिनांक : 18/07/2018 12:13:33 PM

ग्राम : मानी राजस्व निरीक्षक मण्डल : सूरजपुर तहसील : सूरजपुर जिला : सूरजपुर

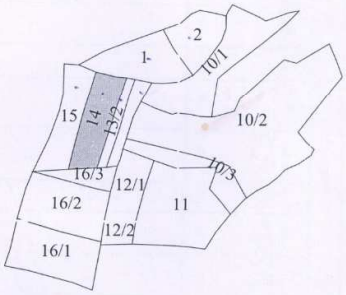

मापमान 1:4000

बिक्री को छोड़कर अन्य

खसरा नंबर : 14
धारणाधिकार : भूमिस्वामी - कृषि भूमि
रकबा : 0.27 हेक्टेयर
सिंचित रकबा :
असिंचित रकबा :

नाम : ताराचंद,रामशंकर,हंजनाथ पिता का नाम : आ. चिंताराम
पता : सा. देह

मोरसीधिक
कम्प्यूटर कक्ष(भूईया)
तहसील कार्यालय सूरजपुर
जिला सूरजपुर(छ.ग.)

सक्षम अधिकारी के हस्ताक्षर व पदमुद्रा