कार्यालय कलेक्टर (खनि शाखा) रायगढ़ छ.ग.

कलेक्टोरेट परिसर पोस्ट चक्रधर नगर रायगढ़,छत्तीसगढ़–496001
फोन/फैक्स 07762–220310 Email-raigarhminingoffice@gmail.com

क्रमांक 715 /ख.लि.–1/2018 रायगढ़ दिनांक 06/04/2018

गौण खनिजों के उत्खनन पट्टा आबंटन हेतु इलेक्ट्रॉनिक–निविदा प्रपत्र

Tender/Event No. :- MSTC/RPR/DGM/CHHATTISGARH/16/NAYA RAIPUR/18-19/1531

सर्वसाधारण की जानकारी के लिये यह प्रकाशित किया जाता है कि जिला कार्यालय **रायगढ़** छत्तीसगढ़ द्वारा छत्तीसगढ़ गौण खनिज नियम, 2015 के नियम 39क अंतर्गत इलेक्ट्रॉनिक–निविदा के माध्यम से निम्नानुसार उत्खनन पट्टा आबंटन किया जाना है। जिस हेतु अर्हता प्राप्त इच्छुक बोलीदारों को आमंत्रित किया जा रहा है।

इलेक्ट्रॉनिक–निविदा हेतु बोली, दिनांक **03.05.2018 समय, रात्रि 11.59 बजे** तक जमा की जाएगी। बोलियां मात्र ऑनलाईन ही स्वीकार की जाएगी।

इलेक्ट्रॉनिक निविदा से आबंटित की जा रही उत्खनन पट्टा की जानकारीः–

क्र.	जिला/तहसील	ग्राम पंचायत/ग्राम	रकबा (हेक्टेयर में)	खसरा नं.	गौण खनिज का नाम	निविदा दस्तावेज लागत (रूपए में)	निविदा प्रक्रिया शुल्क (रूपए में)	आरक्षित कीमत (रिजर्व प्राईस) (रूपए में)	बोली प्रतिभूति (बिड सिक्यूरिटी) (रूपए में)	कार्यपालन प्रतिभूति (परफॉरमेंस सिक्यूरिटी) (रूपए में)
1.	2.	3.	4.	5.	6.	7.	8.	9.	10.	11.
1	रायगढ़/सारंगढ़	टिमरलगा/टिमरलगा	1.105 हे.	846 884/1 884/2 885 886/1 886/2 886/3	चूनापत्थर	5000=00	500=00	16=00 प्रतिटन	45000=00	225000=00

1. बोली लगाने वाला प्रत्येक व्यक्ति बोली लगाने के पूर्व उत्खनन पट्टा की स्थिति, उत्खनन पट्टा में नीलाम किये जा रहे खनिज (खनिजों) की उपलब्धता और गुणवत्ता, पहुंच के रास्ते आदि के बारे में पूर्ण रूप से स्वयं को आश्वस्त कर लें। इस संबंध में किसी प्रकार की आपत्ति/शिकायतें स्वीकार नहीं की जायेगी।
2. इलेक्ट्रॉनिक–निविदा के निबंधन, शर्ते, उत्खनन पट्टा से संबंधित दस्तावेज एवं अन्य सुसंगत जानकारी जिले की वेबसाईट **www.raigarh.gov.in** तथा कलेक्टर कार्यालय, खनिज शाखा से किसी भी कार्य दिवस में कार्यालयीन समय में प्राप्त की जा सकेगी।

(कलेक्टर महो0 द्वारा आदेशित)

उप संचालक (ख.प्र.)
वास्ते कलेक्टर, रायगढ़ (छ.ग.)

उप संचालक
(खनिज प्रशासन)
रायगढ़(छ.ग.)

क्षेत्र में उपलब्ध खनिजों का प्रतिवेदन एवं विवरण/संक्षेपिका

(1) खदान का विवरण :–

(i) जिला – रायगढ़

(ii) तहसील – सारंगढ़

(iii) ग्राम – टिमरलगा

(iv) टोपोशीट नं– 64 N/4

(v) अक्षांश/देशांश (यदि उपलब्ध हो) –

Points		Latitude		Longitude
A	N	21°41'15.81"	E	83°11'58.63"
B	N	21°41'16.46"	E	83°12'3.26"
C	N	21°41'18.44"	E	83°12'3.25"
D	N	21°41'18.67"	E	83°11'58.39"
E	N	21°41'18.08"	E	83°11'58.56"

(2) क्षेत्र का विवरण

स.क्र.	खसरा क्र.	रकबा (हे.में)	भूमि का प्रकार (राजस्व भूमि/ वन भूमि/निजी भूमि इत्यादि)	नोईयत (पहाड़ चट्टान/घांस/चारागाह इत्यादि)
1	2	3	4	5
			निजी भूमि	निजी भूमि
	कुल 07 खसरा एवं उनके भाग	कुल रकबा 1.105 हे0	निजी भूमि	निजी भूमि

क्रं.	खसरा नं.	कुल क्षेत्र	उपलब्ध क्षेत्र
1	846	0.154	0.154
2	884/1	0.061	0.061
3	884/2	0.158	0.158
4	885	0.190	0.190
5	886/1	0.291	0.291
6	886/2	0.062	0.062
7	886/3	0.089	0.089
		1.105 हे0	1.105 हे0

(3) उपलब्ध खनिज का विवरण :–

क्र.	खनिज –	विवरण	रिमार्क
1	नाम –	निम्न श्रेणी चूनापत्थर	विश्लेषण रिपोर्ट संचालनालय भौमिकी तथा खनिकर्म, सोनाखान भवन, रायपुर (छ.ग.) के पत्र दिनांक 06.02.2018 अनुसार
2	माईनिंग प्लान/स्कीम ऑफ माईनिंग अनुमोदन एवं अवधि विवरण	निविदा हेतु नवीन खदान है।	छ.ग. गौण खनिज नियम 2015 के नियम 6 'ख' के तहत् 6मीटर सीमित गहराई हेतु।
3	माईनिग प्लान/स्कीम ऑफ माईनिंग अनुसार शेष रिजर्व/रिसोर्स	निविदा हेतु नवीन खदान है।	छ.ग. गौण खनिज नियम 2015 के नियम 6 'ख' संलग्न है।
4	ग्रेड	निम्न ग्रेड चूनापत्थर	विश्लेषण रिपोर्ट संचालनालय भौमिकी तथा खनिकर्म, सोनाखान भवन, रायपुर (छ.ग.) के पत्र दिनांक 06.02.2018 अनुसार
5	क्षेत्र की वर्तमान स्थिति	उपलब्ध क्षेत्र 1.105 हेक्टर	–
6	पूर्व स्वीकृत खान के संबंध में कोई न्यायालयीन प्रकरण लंबित तो नहीं है ? विवरण देवें।	नही है।	–

(सक्षम अधिकारी के हस्ताक्षर)

उप – संचालक
(खनिज प्रशासन)
रायगढ़ (छ.ग.)

(4) नीलामी हेतु चिन्हांकित और सीमांकित क्षेत्र का राजस्व सर्वेक्षण प्रतिवेदन :–

क्र.	विवरण	हां/नहीं	रिमार्क
1	सक्षम अधिकारी का प्रवितदेन	हाँ	अनुविभागीय अधिकारी (रा.) सारंगढ़ का प्रतिवेदन दिनांक 21.11.2017 संलग्न है।
2	फील्ड बुक	हाँ	मूल प्रति संलग्न है।
3	सीमांकन पंचनामा	हाँ	मूल प्रति संलग्न है।
4	खसरा पांचशाला	हाँ	मूल प्रति संलग्न है।
5	नक्शा	हाँ	मूल प्रति संलग्न है।

(सक्षम अधिकारी के हस्ताक्षर)

उप – संचालक
(खनिज प्रशासन)
रायगढ़ (छ.ग.)

ग्राम - टिमरलगा रा॰नि॰मं॰ हरदी तहसील सारंगढ़ जिला - रायगढ़ (छ॰ग॰)

टुकड़ा नक्शा

N

S

ग्राम - टिमरलगा

प॰ह॰न॰ - 42

रा॰नि॰म॰ - हरदी

तह॰ - सारंगढ़

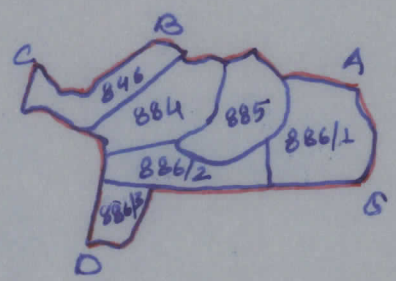

टीप :- आवेदित क्षेत्र को लाल स्याही से चिन्हांकित किया गया है

POI	LATITUDE	LONGITUDE
PTS	N	E
A.	21°41'15.81"	83°11'58.62"
B-	21°41'16.46"	83°12'3.26"
C	21°41'18.44"	83°12'3.25"
D.	21°41'18.67"	83°11'58.39"
E	21°41'18.08"	83°11'58.55"

कुल उपलब्ध क्षेत्र का विवरण :-

स॰क्र॰	ख॰न॰	कुल क्षेत्र (हे॰)	उपलब्ध क्षेत्र
1.	846	0.124	0.124
2.	884/1	0.061	0.061
3.	884/2	0.158	0.158
4.	885	0.190	0.190
5.	886/1	0.291	0.291
6.	886/2	0.062	0.062
7.	886/3	0.089	0.089
		1.105 हे॰	1.105 हे॰

खनि निरीक्षक
रायगढ़ (छ॰ग॰)

खसरा नक्शा

दिनांक : 14/07/2017 12:24:34 PM

ग्राम : टिमरलगा राजस्व निरीक्षक मण्डल : हरदी तहसील : सारंगढ़ जिला : रायगढ़

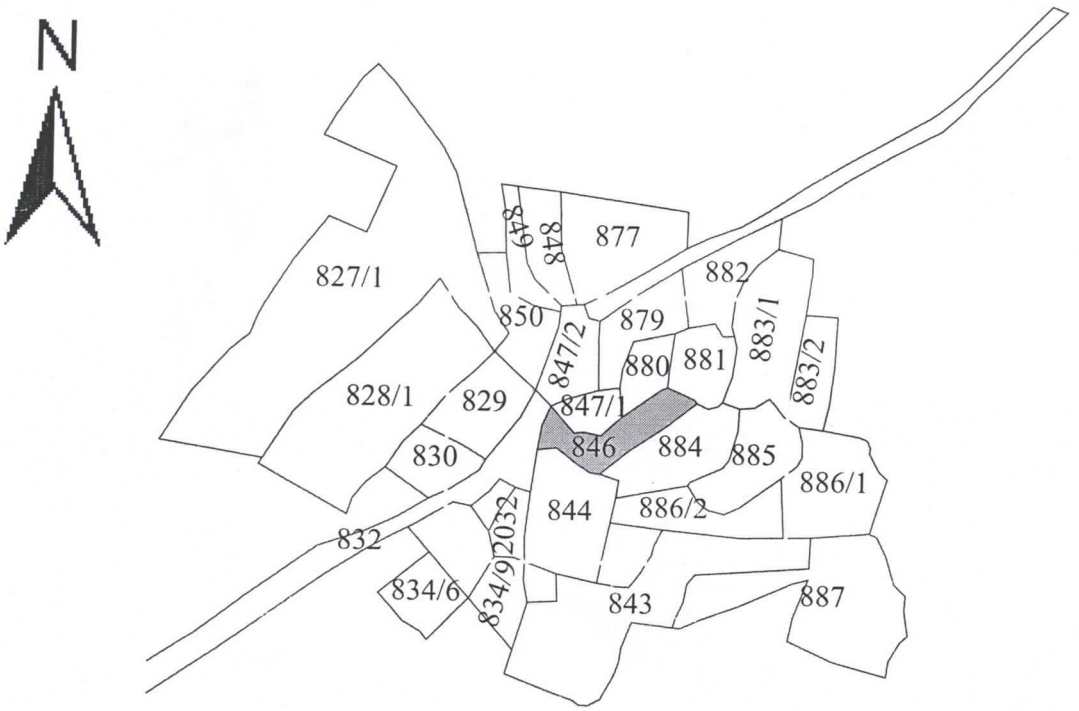

मापमान 1:4000

खसरा नंबर : 846
धारणाधिकार : भूमिस्वामी - कृषि भूमि
रकबा : 0.154 हेक्टेयर
सिंचित रकबा : 0.000
असिंचित रकबा : 0.000

नाम : ईश्वरप्रसाद, पिता का नाम : पिता नरसिंह
पता : सा देह

प्रतिहस्ताक्षर
राजस्व तहसीलदार
सारंगढ

DATA ENTRY OPE
TEH - SARANGARH

सक्षम अधिकारी के हस्ताक्षर
व पदमुद्रा

खसरा नक्शा

दिनांक : 14/07/2017 12:25:23 PM

ग्राम : टिमरलगा राजस्व निरीक्षक मण्डल : हरदी तहसील : सारंगढ़ जिला : रायगढ़

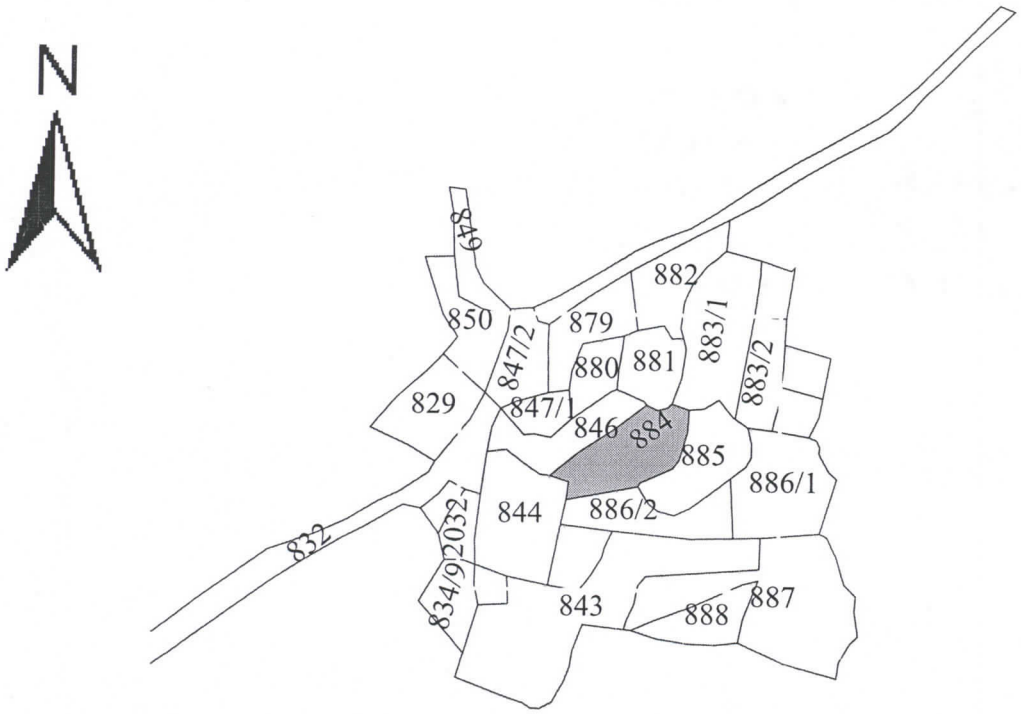

मापमान 1:4000

खसरा नंबर : 884
धारणाधिकार :
नाम : मोहन पिता नारायण पिता का नाम :
पता : सा0 देह

प्रतिलिपि क्र. 10989 दि. 5/7

प्रतिहस्ताक्षर
तहसीलदार
सारंगढ

DATA ENTRY OPE
TEH - SARANGARH

सक्षम अधिकारी के हस्ताक्षर
व पदमुद्रा

(10)

खसरा नक्शा

दिनांक : 21/07/2017 03:22:40 PM

ग्राम : टिमरलगा राजस्व निरीक्षक मण्डल : हरदी तहसील : सारंगढ़ जिला : रायगढ़

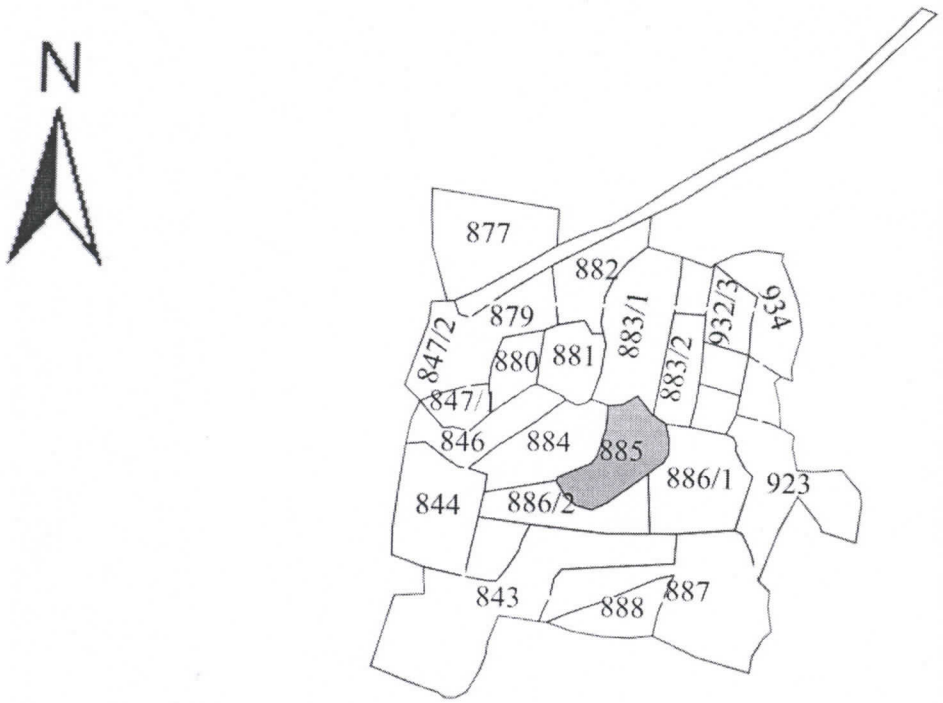

मापमान 1:4000

खसरा नंबर : 885
धारणाधिकार : भूमिस्वामी - कृषि भूमि
रकबा : 0.19 हेक्टेयर
सिंचित रकबा : 0.000
असिंचित रकबा : 0.000

नाम : राजेश्वर प्रसाद पिता का नाम : पिता नरसिंह
पता : सा देह

सत्य प्रतिलिपि
11197
दि. 22/7/17

प्रतिहस्ताक्षर
राजस्व निरीक्षक
सारंगढ़

DATA ENTRY OPE
TEH- SARANGARH

सक्षम अधिकारी के हस्ताक्षर
व पदमुद्रा

खसरा नक्शा

दिनांक : 21/07/2017 03:19:13 PM

ग्राम : टिमरलगा राजस्व निरीक्षक मण्डल : हरदी तहसील : सारंगढ़ जिला : रायगढ़

मापमान 1:4000

खसरा नंबर : 886/1
धारणाधिकार : भूमिस्वामी - कृषि भूमि
रकबा : 0.291 हेक्टेयर
सिंचित रकबा : 0.000
असिंचित रकबा : 0.000

नाम : राजेश्वर प्रसाद पिता का नाम : पिता नरसिंह
पता : सा देह

DATA ENTRY OPE.
TEH- SARANGARH

सक्षम अधिकारी के हस्ताक्षर व पदमुद्रा

खसरा नक्शा

दिनांक : 21/07/2017 03:20:41 PM

ग्राम : टिमरलगा राजस्व निरीक्षक मण्डल : हरदी तहसील : सारंगढ़ जिला : रायगढ़

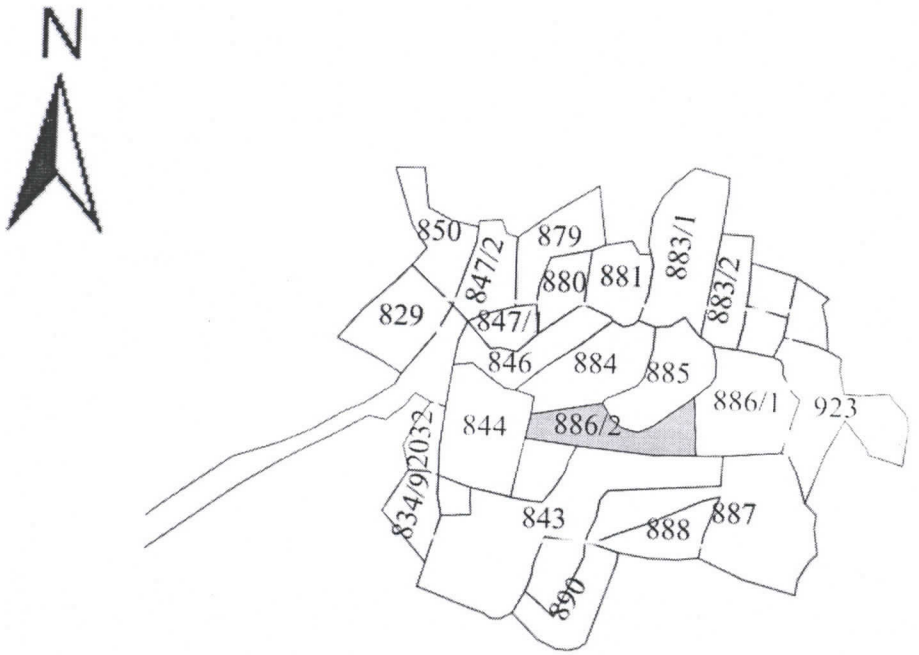

मापमान 1:4000

खसरा नंबर : 886/2
धारणाधिकार : भूमिस्वामी - कृषि भूमि
रकबा : 0.162 हेक्टेयर
सिंचित रकबा : 0.000
असिंचित रकबा : 0.000

नाम : राजेश्वर प्रसाद पिता का नाम : पिता नरसिंह
पता : सा देह

सत्य प्रति क्र. 11192 दि. 22/7/17 प्रति लिपि

प्रतिहस्ताक्षर
नायब तहसीलदार
सारंगढ

DATA ENTRY OPE
TEH- SARANGARH

सक्षम अधिकारी के हस्ताक्षर
व पदमुद्रा

18

खसरा नक्शा

दिनांक : 21/07/2017 03:21:42 PM

ग्राम : टिमरलगा राजस्व निरीक्षक मण्डल : हरदी तहसील : सारंगढ़ जिला : रायगढ़

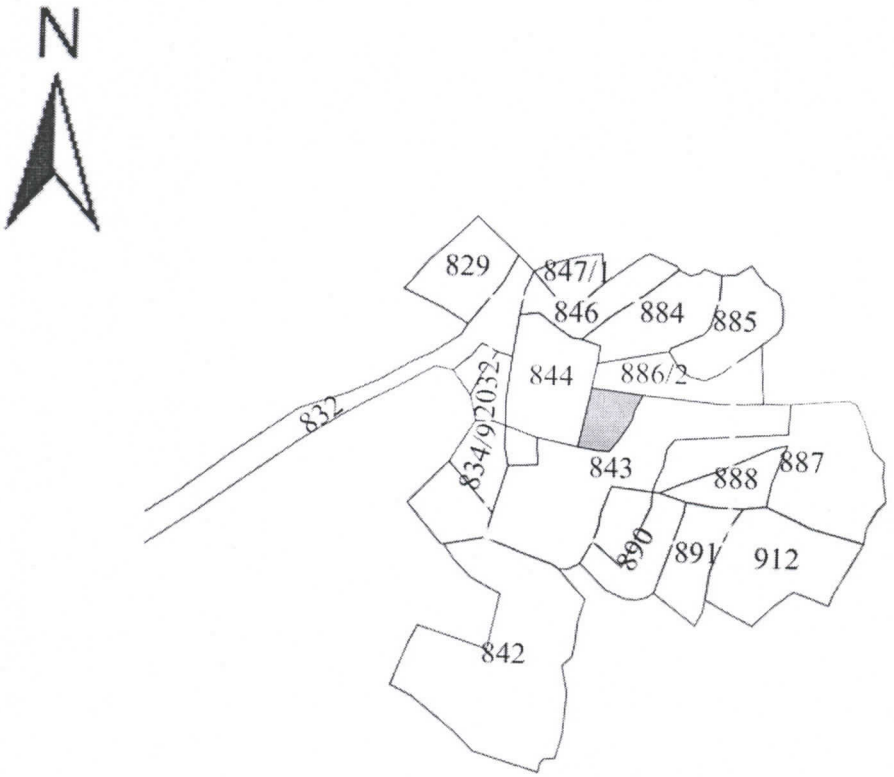

मापमान 1:4000

खसरा नंबर : 886/3
धारणाधिकार : भूमिस्वामी - कृषि भूमि
रकबा : 0.089 हेक्टेयर
सिंचित रकबा : 0.000
असिंचित रकबा : 0.000

नाम : राजेश्वर प्रसाद पिता का नाम : पिता नरसिंह
पता : सा देह

प्रतिहस्ताक्षर
नायब तहसीलदार
सारंगढ़

DATA ENTRY OPE
TEH - SARANGARH

सक्षम अधिकारी के हस्ताक्षर
व पदमुद्रा

19

e-Tender Template (Minor Mineral Block) Chhattisgarh

S. No	Details required	
01	Event No. (to be provided by MSTC)	
02	Minor Mineral Block for Composite Licence/Quarry lease	Village - **Timarlaga** GramPanchayat - **Timarlaga** Tehsil/District- **Sarangarh/ Raigarh** Area - **1.105** hectare
03	Mineral	Low Grade Lime Stone
04	Name of Tender Committee Member (TCM) who have digital signatures	1. Collector **Raigarh** (District)
		2. Dy. Director (Min. Adm.) Raigarh _ User Id **raigarh2**
		3. Mining Inspector. Mr. A.K. Sahu _ User Id **raigarh3**
		4. Mining Inspector. Mr. H.D. Bharatdhaj _ User Id **raigarh4**
		5. Mining Inspector. Mr. B.L. Banjare _ User Id **raigarh5**
05	Tender document fees	Rs. 5000/-
06	Tender processing fees	Rs. 500/-
07	Bid Security	Rs. **45000=00**
08	Performance Security	**Rs. 225000=00**
09	Reserve Price	Rs. **16=00/M.T.**
10	Unit in which offer is to be obtained	In Rupees Per Cubic Meter/Per Tonne
11	BID START DATE	26.04.2018
12	BID CLOSING DATE	03.05.2018
13	Contact Person Mobile /phone No.	Office phone/fax no. **07762220310** **Mr. S.S.Nag (D.D.) 7223040707** Mr. H.D. Bharatdhaj (M.I.) - 9406089098 Mr. B.L.Banjare (M.I.) - 7697400326 Mr. A. K. Sahu (M.I.) - 9303674367

उप – संचालक
(खनिज प्रशासन)
रायगढ़(छ.ग.)