कार्यालय कलेक्टर (खनि शाखा) रायगढ़ छ.ग.

कलेक्टोरेट परिसर पोस्ट चक्रधर नगर रायगढ़,छत्तीसगढ़–496001
फोन/फैक्स 07762–220310 Email-raigarhminingoffice@gmail.com

क्रमांक 718 /ख.लि.–1/2018 रायगढ़ दिनांक 06/04/2018

गौण खनिजों के उत्खनन पट्टा आबंटन हेतु इलेक्ट्रॉनिक–निविदा प्रपत्र की संशोधित जानकारी

Tender/Event No. :- MSTC/RPR/DGM/CHHATTISGARH/14/NAYA RAIPUR/18-19/1529

सर्वसाधारण की जानकारी के लिये यह प्रकाशित किया जाता है कि जिला कार्यालय **रायगढ़** छत्तीसगढ़ द्वारा छत्तीसगढ़ गौण खनिज नियम, 2015 के नियम 39क अंतर्गत इलेक्ट्रॉनिक–निविदा के माध्यम से निम्नानुसार उत्खनन पट्टा आबंटन किया जाना है। जिस हेतु अर्हता प्राप्त इच्छुक बोलीदारों को आमंत्रित किया जा रहा है।

इलेक्ट्रॉनिक–निविदा हेतु बोली, दिनांक **03.05.2018 समय, रात्रि 11.59 बजे** तक जमा की जाएगी। बोलियां मात्र ऑनलाईन ही स्वीकार की जाएगी।

इलेक्ट्रॉनिक निविदा से आबंटित की जा रही उत्खनन पट्टा की जानकारीः–

क्र.	जिला/तहसील	ग्राम पंचायत/ग्राम	रकबा (हेक्टेयर में)	खसरा नं.	गौण खनिज का नाम	निविदा दस्तावेज लागत (रूपए में)	निविदा प्रक्रिया शुल्क (रूपए में)	आरक्षित कीमत (रिजर्व प्राईस) (रूपए में)	बोली प्रतिभूति (बिड सिक्यूरिटी) (रूपए में)	कार्यपालन प्रतिभूति (परफॉरमेंस सिक्यूरिटी) (रूपए में)
1.	2.	3.	4.	5.	6.	7.	8.	9.	10.	11.
1	रायगढ़/सारंगढ़	खैरपाली/खैरपाली	1.154 हे.	194 229 230/2	साधारण पत्थर	5000=00	500=00	26.00 प्रति घ.मी.	45000=00	225000=00

1. बोली लगाने वाला प्रत्येक व्यक्ति बोली लगाने के पूर्व उत्खनन पट्टा की स्थिति, उत्खनन पट्टा में नीलाम किये जा रहे खनिज (खनिजों) की उपलब्धता और गुणवत्ता, पहुंच के रास्ते आदि के बारे में पूर्ण रूप से स्वयं को आश्वस्त कर लें। इस संबंध में किसी प्रकार की आपत्ति/शिकायतें स्वीकार नहीं की जायेगी।
2. इलेक्ट्रॉनिक–निविदा के निबंधन, शर्ते, उत्खनन पट्टा से संबंधित दस्तावेज एवं अन्य सुसंगत जानकारी जिले की वेबसाईट **www.raigarh.gov.in** तथा कलेक्टर कार्यालय, खनिज शाखा से किसी भी कार्य दिवस में कार्यालयीन समय में प्राप्त की जा सकेगी।

(कलेक्टर महो0 द्वारा आदेशित)

उप संचालक (ख.प्र.)
वास्ते कलेक्टर, रायगढ़ (छ.ग.)

उप संचालक
(खनिज प्रशासन)
रायगढ़(छ.ग.)

क्षेत्र में उपलब्ध खनिजों का प्रतिवेदन एवं विवरण/संक्षेपिका

(1) खदान का विवरण :–

(i) जिला – रायगढ़

(ii) तहसील – सारंगढ़

(iii) ग्राम – खैरपाली

(iv) टोपोशीट नं– 64 N/4

(v) अक्षांश/देशांश (यदि उपलब्ध हो) –

Points		Latitude		Longitude
A	N	21°34'5.41"	E	83°11'11.34"
B	N	21°34'6.61"	E	83°11'11.9"
C	N	21°34'8.11"	E	83°11'12.87"
D	N	21°34'9.10"	E	83°11'13.90"

(2) क्षेत्र का विवरण

स.क्र.	खसरा क्र.	रकबा (हे.में)	भूमि का प्रकार (राजस्व भूमि/ वन भूमि/निजी भूमि इत्यादि)	नोईयत (पहाड़ चट्टान/घांस/चारागाह इत्यादि)
1	2	3	4	5
			निजी भूमि	निजी भूमि
	कुल 03 खसरां एवं उनके भाग	कुल रकबा 1.162 हे0 में से 1.154 हे0	निजी भूमि	निजी भूमि

क्रं.	खसरा नं.	कुल क्षेत्र	उपलब्ध क्षेत्र
1	194	0.721	0.721
2	229	0.271	0.271
3	230/2	0.172	0.162
		1.162 हे0	1.154 हे0

(3) उपलब्ध खनिज का विवरण :–

क्र.	खनिज –	विवरण	रिमार्क
1	नाम –	साधारण पत्थर	विश्लेषण रिपोर्ट संचालनालय भौमिकी तथा खनिकर्म, सोनाखान भवन, रायपुर (छ.ग.) के पत्र दिनांक 07.03.2018 अनुसार
2	माईनिंग प्लान/स्कीम ऑफ माईनिंग अनुमोदन एवं अवधि विवरण	निविदा हेतु नवीन खदान है।	छ.ग. गौण खनिज नियम 2015 के नियम 6 'ख' के तहत् 6 मीटर सीमित गहराई हेतु।
3	माईनिग प्लान/स्कीम ऑफ माईनिंग अनुसार शेष रिजर्व/रिसोर्स	निविदा हेतु नवीन खदान है।	छ.ग. गौण खनिज नियम 2015 के नियम 6 'ख' संलग्न है।
4	ग्रेड	साधारण पत्थर	विश्लेषण रिपोर्ट संचालनालय भौमिकी तथा खनिकर्म, सोनाखान भवन, रायपुर (छ.ग.) के पत्र दिनांक 07.03.2018 अनुसार
5	क्षेत्र की वर्तमान स्थिति	उपलब्ध क्षेत्र 1.154 हेक्टर	–
6	पूर्व स्वीकृत खान के संबंध में कोई न्यायालयीन प्रकरण लंबित तो नहीं है ? विवरण देवें।	नही है।	–

(सक्षम अधिकारी के हस्ताक्षर)
उप संचालक
(खनिज प्रशासन)
रायगढ़(छ.ग.)

(4) नीलामी हेतु चिन्हांकित और सीमांकित क्षेत्र का राजस्व सर्वेक्षण प्रतिवेदन :–

क्र.	विवरण	हां/नहीं	रिमार्क
1	सक्षम अधिकारी का प्रवितदेन	हाँ	अनुविभागीय अधिकारी (रा.) सारंगढ़ का प्रतिवेदन दिनांक 20.02.2018 संलग्न है।
2	फील्ड बुक	हाँ	मूल प्रति संलग्न है।
3	सीमांकन पंचनामा	हाँ	मूल प्रति संलग्न है।
4	खसरा पांचशाला	हाँ	मूल प्रति संलग्न है।
5	नक्शा	हाँ	मूल प्रति संलग्न है।

(सक्षम अधिकारी के हस्ताक्षर)
उप – संचालक
(खनिज प्रशासन)
रायगढ़(छ.ग.)

कच्चा - नक्शा

ग्राम - खैरपाली रा० नि० मं० - हरदी तहसील सारंगढ़ जिला - रायगढ़ (छ.ग.)

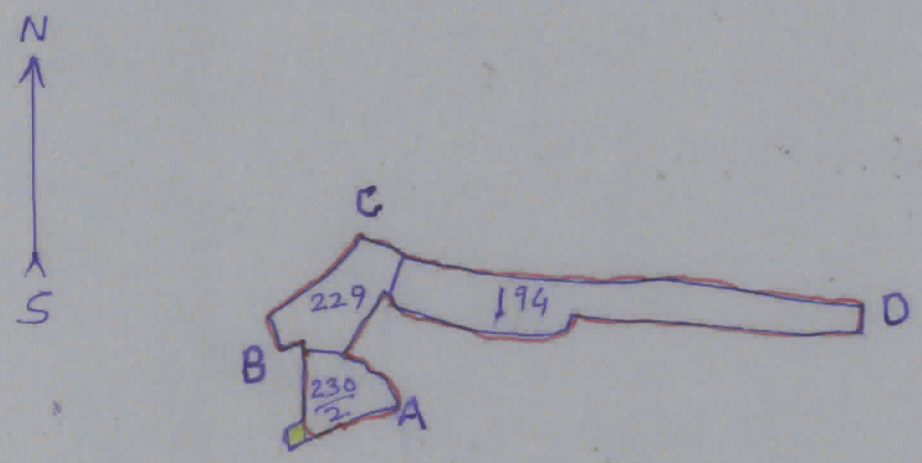

टीप :- (i) उपलब्ध क्षेत्र को लाल स्याही (✓) से चिन्हांकित किया गया है।

(ii) कुल उपलब्ध क्षेत्र का विवरण :-

स.क्र.	खसरा नं.	कुल क्षेत्र (हेक्ट. में)	उपलब्ध क्षेत्र (हेक्ट. में)
(i)	194	0.721	0.721
(ii)	229	0.271	0.271
(iii)	230/2	0.172	0.162
		1.162	1.154

खनि निरीक्षक
रायगढ़ (छ.ग.)

G.P.S. CO-ORDINATE :-

POINT	LATTITUDE	LONGITUDE
A	21°34'5.41"	83°11'11.34"
B	21°34'6.61"	83°11'11.9"
C	21°34'8.11"	83°11'13.87"
D	21°34'9.10"	83°11.13.90"

खसरा नक्शा

दिनांक : 25/01/2018 01:22:57 PM

ग्राम : खैरपाली राजस्व निरीक्षक मण्डल : हरदी तहसील : सारंगढ़ जिला : रायगढ़

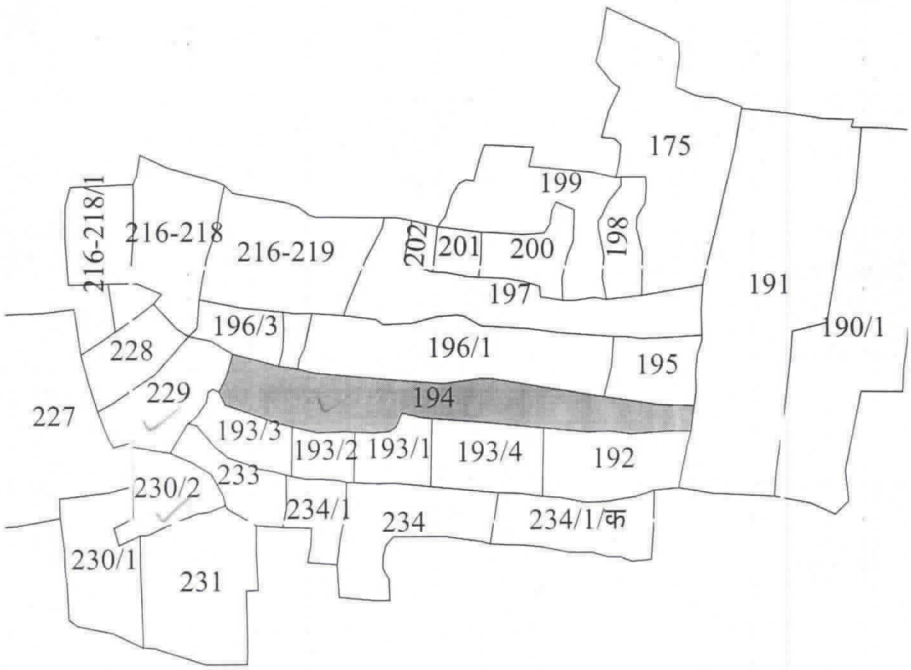

मापमान 1:4000

खसरा नंबर : 194
धारणाधिकार : भूमिस्वामी - कृषि भूमि
रकबा : 0.721 हेक्टेयर
सिंचित रकबा : 0.000
असिंचित रकबा : 0.721

नाम : नत्थूराम पिता का नाम : पिता कुसु
पता : सा.- मल्दा

प्रतिहस्ताक्षर

नायब तहसीलदार
सारंगढ

DATA ENTRY OPE
TEH - SARANGARH

सक्षम अधिकारी के हस्ताक्षर
व पदमुद्रा

खसरा नक्शा

दिनांक : 06/01/2018 04:50:32 PM

ग्राम : खैरपाली राजस्व निरीक्षक मण्डल : हरदी तहसील : सारंगढ़ जिला : रायगढ़

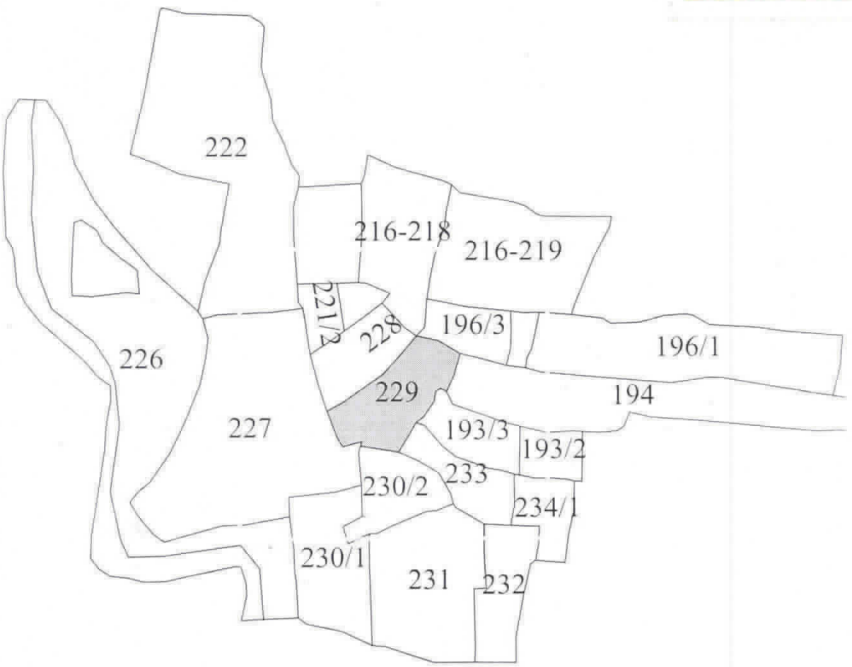

मापमान 1:4000

खसरा नंबर : 229
धारणाधिकार : भूमिस्वामी - कृषि भूमि
रकबा : 0.271 हेक्टेयर
सिंचित रकबा : 0.000
असिंचित रकबा : 0.271

नाम : कृष्णकन्हैया पिता का नाम : पिता टीकाराम
पता : सा0 परसदा छोटे

985
6/01/18

DATA ENTRY OPE.
TEH.-SARANGARH

प्रतिहस्ताक्षर
नायब तहसीलदार
सारंगढ़

सक्षम अधिकारी के हस्ताक्षर
व पदमुद्रा

खसरा नक्शा

दिनांक : 06/01/2018 04:50:50 PM

ग्राम : खैरपाली राजस्व निरीक्षक मण्डल : हरदी तहसील : सारंगढ़ जिला : रायगढ़

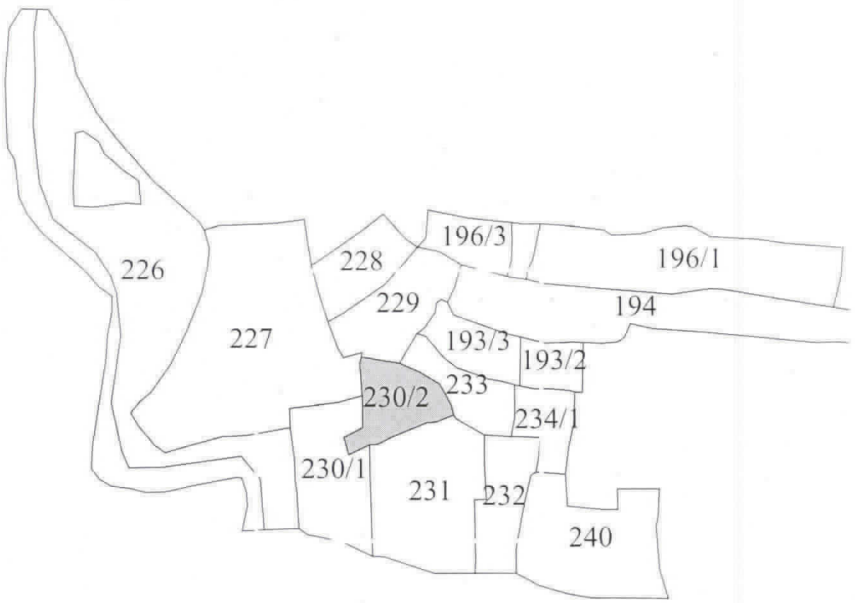

मापमान 1:4000

खसरा नंबर : 230/2
धारणाधिकार : भूमिस्वामी - कृषि भूमि
रकबा : 0.17 हेक्टेयर
सिंचित रकबा : 0.000
असिंचित रकबा : 0.170

नाम : कृष्णकन्हैया पिता का नाम : पिता टीकाराम
पता : सा0 परसदा छोटे

DATA ENTRY OPE
TEH - SARANGARH

सक्षम अधिकारी के हस्ताक्षर
व पदमुद्रा

संशोधित

e-Tender Template (Minor Mineral Block) Chhattisgarh

S. No	Details required	
01	Event No. (to be provided by MSTC)	
02	Minor Mineral Block for Composite Licence/Quarry lease	Village - **Khairpali** GramPanchayat - **Pharaswani** Tehsil/District- **Sarangarh/ Raigarh** Area - **1.154** hectare
03	Mineral	Ordinary Stone
04	Name of Tender Committee Member (TCM) who have digital signatures	1. Collector **Raigarh** (District)
		2. Dy. Director (Min. Adm.) Raigarh _ User Id **raigarh2**
		3. Mining Inspector. Mr. A.K. Sahu _ User Id **raigarh3**
		4. Mining Inspector. Mr. H.D. Bharatdhaj _ User Id **raigarh4**
		5. Mining Inspector. Mr. B.L. Banjare _ User Id **raigarh5**
05	Tender document fees	Rs. 5000/-
06	Tender processing fees	Rs. 500/-
07	Bid Security	Rs. **45000=00**
08	Performance Security	**Rs. 225000=00**
09	Reserve Price	Rs. **26.00/Cubic Meter**
10	Unit in which offer is to be obtained	In Rupees Per Cubic Meter/Per Tonne
11	BID START DATE	26.04.2018
12	BID CLOSING DATE	03.05.2018
13	Contact Person Mobile /phone No.	Office phone/fax no. **07762220310** **Mr. S.S.Nag (D.D.) 7223040707** Mr. H.D. Bharatdhaj (M.I.) - 9406089098 Mr. B.L.Banjare (M.I.) - 7697400326 Mr. A. K. Sahu (M.I.) - 9303674367

उप - संचालक
(खनिज प्रशासन)
रायगढ़(छ.ग.)