कार्यालय कलेक्टर, (खनि शाखा) कोरिया, (छ.ग.)

फोनः 07836–232228 फैक्सः 07836–232228 Email: Miningkoria@gmail.com

क्रमांक 69 /गौण खनिज/ग्राम–मरखोही/2018 बैकुण्ठपुर, दिनांक : 11.04.2018

MSTC/RPR/DGM CHHATTISGARH/21/NAYA RAIPUR/18-19/2347

गौण खनिजों के उत्खनन पट्टा आबंटन हेतु इलेक्ट्रॉनिक–निविदा

प्रपत्र

सर्वसाधारण की जानकारी के लिये यह प्रकाशित किया जाता है कि जिला कार्यालय कोरिया, छत्तीसगढ़ द्वारा छत्तीसगढ़ गौण खनिज नियम, 2015 के नियम 39क अंतर्गत इलेक्ट्रॉनिक–निविदा के माध्यम से निम्नानुसार उत्खनन पट्टा आबंटन किया जाना है, जिस हेतु अर्हता प्राप्त इच्छुक बोलीदारों को आमंत्रित किया जा रहा है।

इलेक्ट्रॉनिक–निविदा हेतु बोली, **दिनांक 11.05.2018 समय 11.59 बजे (रात्रि)** तक जमा की जाएगी। **बोलियां मात्र ऑनलाईन ही स्वीकार की जाएगी।**

इलेक्ट्रॉनिक निविदा से आबंटित की जा रही उत्खनन पट्टा की जानकारीः–

क्र.	जिला/तहसील	ग्राम पंचायत/ग्राम	रकबा (हेक्टेयर में)	खसरा नं.	गौण खनिज का नाम	निविदा दस्तावेज लागत (रूपये में)	निविदा प्रक्रिया शुल्क (रूपये में)	आरक्षित कीमत (रिजर्व प्राईस) रूपये प्रति क्यूबिक मी.	बोली प्रतिभूति (बिड सिक्यूरिटी) (रूपये में)	कार्यपालन प्रतिभूति (परफॉरमेंस सिक्यूरिटी) (रूपये में)
1.	2.	3.	4.	5.	6.	7.	8.	9.	10.	11.
1	कोरिया / भरतपुर	जनुआ/ मरखोही	1.62 में से 1.50	123	पत्थर	5000/–	500/–	26.00	45000/–	225000/–
			1.50 हे.							

1. बोली लगाने वाला प्रत्येक व्यक्ति बोली लगाने के पूर्व उत्खनन पट्टा की स्थिति, उत्खनन पट्टा में नीलाम किये जा रहे खनिज (खनिजों) की उपलब्धता और गुणवत्ता, पहुंच के रास्ते आदि के बारे में पूर्ण रूप से स्वयं को आश्वस्त कर लें। इस संबंध में किसी प्रकार की आपत्ति/शिकायतें स्वीकार नहीं की जायेगी।

2. इलेक्ट्रॉनिक–निविदा के निबंधन, शर्ते, उत्खनन पट्टा से संबंधित दस्तावेज एवं अन्य सुसंगत जानकारी जिला कार्यालय की वेबसाईट http://korea.gov.in तथा कलेक्टर कार्यालय, खनिज शाखा से किसी भी कार्य दिवस में कार्यालयीन समय में प्राप्त की जा सकेगी।

संलग्न : खनिज ब्लाक संक्षेपिका (टेंडर डाक्यूमेंट का परिशिष्ट 2)

कलेक्टर

परिशिष्ट–दो

क्षेत्र में उपलब्ध खनिजों का प्रतिवेदन एवं विवरण/संक्षेपिका

(1) स्थान का विवरण –

(i) जिला – कोरिया
(ii) तहसील – भरतपुर
(iii) ग्राम– मरखोही

(2) क्षेत्र का विवरण –

स.क्र.	खसरा क्र. /कंपार्टमेंट नंबर	कुल रकबा (हे.)	प्रतिबंधित क्षेत्र काटने उपरांत उपलब्ध रकबा (हे.)	भूमि का प्रकार (राजस्व भूमि/ वनभूमि/निजी भूमि/छोटे बड़े झाड़ के जंगल इत्यादि)	नोइयत (पहाड़ चट्टान/घास/चारागाह इत्यादि)/ भूमिस्वामी का नाम
1	123	1.62 में से 1.50	1.50	शासकीय भूमि	पहाड़ चट्टान
कुल		1.50 हे0			

(3) खनिज का विवरण –

स.क्र.	खनिज	विवरण
1	नाम	पत्थर (अनुसूची–एक के भाग ग के सरल क्रमांक तीन अनुसार क्रेशर उपयोग हेतु पत्थर)
2	पूर्वेक्षित/अपूर्वेक्षित	अपूर्वेक्षित
3	अनुमानित भंडार	90000 घन मीटर
4	ग्रेड	Acid Volcanic Rock (Rhyolite)
5	अन्य जानकारी (प्रश्नाधीन क्षेत्र के 100 मीटर के दायरे में स्थित पुल, नदी, रेल इत्यादि का विवरण एवं दूरी।)	निर्धारित दूरी पर अन्य कोई प्रतिबंधित संरचना दृष्टिगोचर नहीं ।

(4) प्लान–संलग्न।

सक्षम प्राधिकारी के हस्ताक्षर

ग्राम - सरखोही
प०ह०नं० — 2
सं०नि०म० - भरतपुर
जिला — कोरिया (छ०ग०)
मापमान 1/4000



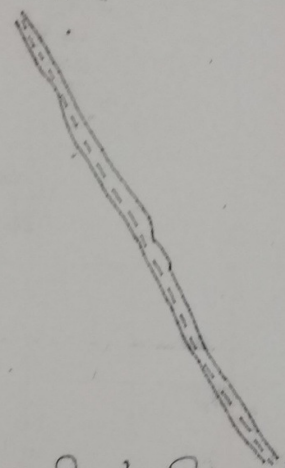

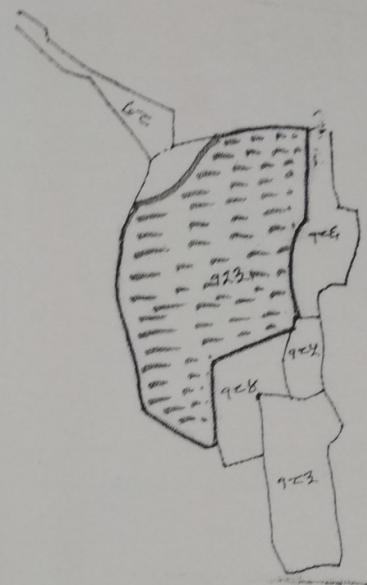

टीप- स्थान स्थाही से चिन्हांकित क्षेत्र ख०क्र० 923 का रकबा 1.62 हे०मे. से 1.50 हे० क्षेत्र पत्थर (क्रेशर) उत्खनि पट्टा हेतु स्वीकृत है।
तैयार किया —