कार्यालय कलेक्टर, कबीरधाम (खनिज शाखा)
जिला– कबीरधाम छत्तीसगढ़

फोनः 89596–06864 फैक्सः 07741–233004 Email: miningkabirdham@gmail.com

क्रमांक /1699/गौण खनिज/18 कबीरधाम, दिनांक 28/02/2018

MSTC/RPR/DGM CHHATTISGARH/120/NAYA RAIPUR/17-18/28811

गौण खनिजों के उत्खनन पट्टा आबंटन हेतु इलेक्ट्रॉनिक–निविदा प्रपत्र

सर्वसाधारण की जानकारी के लिये यह प्रकाशित किया जाता है कि जिला कार्यालय कबीरधाम छत्तीसगढ़ द्वारा छत्तीसगढ़ गौण खनिज नियम, 2015 के नियम 39क अंतर्गत इलेक्ट्रॉनिक–निविदा के माध्यम से निम्नानुसार उत्खनन पट्टा आबंटन किया जाना है। जिस हेतु अर्हता प्राप्त इच्छुक बोलीदारों को आमंत्रित किया जा रहा है।

इलेक्ट्रॉनिक–निविदा हेतु बोली, दिनांक **26.03.2018 से 02.04.2018** तक जमा की जाएगी। बोलियां मात्र ऑनलाईन ही स्वीकार की जाएगी।

इलेक्ट्रॉनिक निविदा से आबंटित की जा रही उत्खनन पट्टा की जानकारीः–

क्र.	जिला/तहसील	ग्राम पंचायत/ग्राम	रकबा (हेक्टेयर में)	खसरा नं.	गौण खनिज का नाम	निविदा दस्तावेज लागत	निविदा प्रक्रिया शुल्क	आरक्षित कीमत (रिजर्व प्राईस)	बोली प्रतिभूति (बिड सिक्यूरिटी)	कार्यपालन प्रतिभूति (परफॉरमेंस सिक्यूरिटी)
1.	2.	3.	4.	5.	6.	7.	8.	9.	10.	11.
1.	कबीरधाम/कवर्धा	सिंघनपुरी	3.056	213/2,3 214/3 215/3 216/2,5 218/2,3 224/1 219/1,2 220/1,3 221/2 224/2	डोलोमाइट (अनुसूची एक के भाग–ग के स.क. (6))	5000/–	500/–	15/–	90000/–	450000/–

1.0 महत्वपूर्ण

1.1 बोली लगाने वाला प्रत्येक व्यक्ति बोली लगाने के पूर्व उत्खनन पट्टा की स्थिति, उत्खनन पट्टा में नीलाम किये जा रहे खनिज (खनिजों) की उपलब्धता और गुणवत्ता, पहुंच के रास्ते आदि के बारे में पूर्ण रूप से स्वयं को आश्वस्त कर लें। इस संबंध में किसी प्रकार की आपत्ति/शिकायतें स्वीकार नहीं की जायेगी।

1.2 इलेक्ट्रॉनिक–निविदा के निबंधन, शर्तें, उत्खनिपट्टा से संबंधित दस्तावेज एवं अन्य सुसंगत जानकारी एमएसटीसी की वेबसाईट www.mstcecommerce.com एवं जिला कार्यालय की वेबसाईट www.kabirdham.gov.in तथा कलेक्टर कार्यालय, खनिज शाखा से किसी भी कार्य दिवस में कार्यालयीन समय में प्राप्त की जा सकेगी।

कलेक्टर
जिला – कबीरधाम
(छ.ग.)

क्षेत्र में उपलब्ध खनिजों का प्रतिवेदन एवं विवरण/संक्षेपिका

(1) स्थान का विवरण –

(i) जिला – कबीरधाम
(ii) तहसील – कवर्धा
(iii) ग्राम – सिंघनपुरी
(iv) टोपोशीट नंबर –
(v) अक्षांश/देशांश (यदि उपलब्ध हो) – **22^0 02' 24.6" N, 81^0 20'13.6" E**

(2) क्षेत्र का विवरण –

स.क्र.	खसरा क्र.	रकबा (हे.)	भूमि का प्रकार (राजस्व भूमि/वन भूमि/निजी भूमि इत्यादि)	नोइयत (पहाड़ चट्टान/घास/चारागाह इत्यादि)
1	213/2,3, 214/3, 215/3, 216/2,5, 218/2,3, 224/1 219/1,2, 220/1,3 221/2, 224/2	3.056	निजी भूमि	भूमि स्वामी हक की निजी भूमि

(3) उपलब्ध खनिज का विवरण –

स.क्र.	खनिंज	विवरण	रिमार्क
1	नाम	डोलोमाइट	अनुसूची भाग (ग) के स.क्र. (6)
2	पूर्वेक्षित/अपूर्वेक्षित	अपूर्वेक्षित	खनि निरीक्षक का रिपोर्ट संलग्न
3	मात्रा (लगभग)	382000 मि0 टन	
4	ग्रेड	निम्न श्रेणी	
5	अन्य जानकारी (प्रस्तावित क्षेत्र एवं 100 मीटर के दायरे में दृष्टिगोचर सरफेस फीचर्स् जैसे– आउटकॉप, नाला/रोड कटिंग, कुआं/ट्यूब वेल इत्यादि)	प्रस्तावि क्षेत्र के उत्तर, दक्षिण व पश्चिम दिशा में कृषकों की निजी कृषि भूमि। पूर्व दिशा में ग्रामीण कच्चा रास्ता की दूरी लगभग 120 मीटर है।	उत्तर–पूर्व दिशा में लगभग 200 मी. की दूरी पर श्री नवीन अग्रवाल को अस्थाई अनुज्ञा स्वीकृत है जिसमें 15 मी. की गहराई तक गौण खनजि का उपलब्ध है।

खनि.अधिकारी
सक्षम अधिकारी के हस्ताक्षर

पृष्ट क्र 1

भूमि का ब्योरा हेक्टेयर में ए[illegible] का ब्योरा रुपये पैसों में

तिथि ६/१०/२०१५

फार्म बी-1
किश्तबन्दी खतौनी (आसामीवार)

ग्राम सिघनपुरी हल्का ०००१२ रा. नि. म. रबेली तहसील कवधा जिला कबीरधाम वर्ष २०१४-२०१५

खाते का अनु-क्रमांक	भूमिस्वामी या शासकीय पट्टेदार का नाम	खातें के ब्यौरे		चालू और बकाया माँग				वसूलियां					खजाने मे जमा करने के ब्यौरे			वर्ष की समाप्ति पर बाकी			वर्ष की समाप्ति के पश्चात की वसूलियां			
		खातें में शामिल प्रत्येक भू-मापन क्रमांक का क्रमांक	प्रत्येक भू-मापन क्रमांक का क्षेत्रफल और खाते का कुल क्षेत्रफल	किस्तो के ब्योरे	भू-राजस्व	उपकर	योग	भुगतान करने वाले व्यक्ति का नाम	भुगतान की तारीख	भू-राजस्व	उपकर अबवाब	योग	रकम जमा करने वाले का नाम	जमा करने की तारीख	चालान क्रमांक	भू-राजस्व	उपकर	योग	भू-राजस्व	उपकर अबवाब	योग	जारी की गई बलात आदेशिका के ब्योरे
1	2	3	4	5	6	7	8	9	10	11	12	13	14	15	16	17	18	19	20	21	22	23
	विकास पि बसंत जाति जैन पता सा०कवर्धा भूमि स्वामी	२१३/२	०.१४२		१०.२२		१०.२२															
		२१३/३	०.१३४																			
		[२१४/३]																				
		२१५/३	०.१५४																			
		२१६/२	०.२०३																			
		२१६/५	०.२०२																			
		२१८/२	०.३२८																			
		२१८/३	०.३५२																			
		[२२४/१]																				
		२१९/१	०.४०४																			
		२१९/२	०.४०५																			
		२२०/१	०.४९४																			
		२२०/३	०.०५२																			
		[२२१/२]																				
		२२४/२	०.१८६																			
		१२	३.०५६		१०.२२		१०.२२															

Developed By NIC

कम्प्यूटीकृत नकल के अद्यतीकरण हेतु पटवारी द्वारा संधारित खसरा, बी-1 से मिलान अपेक्षित हैं।

	भूईया कार्यक्रम	
(एक)	कार्यालय तहसीलदार कवर्धा	
(दो)	आवेदन का आवेदन क्रमांक	662
(तीन)	आवेदन प्राप्ति की तारीख	10/06/2015
(चार)	प्रभारित पोस्ट	15/-
(पांच)	प्रति जारी करने की तारीख	10/06/2015

प्रतिलिपि देने वाले के हस्ताक्षर :
नाम, पद एवं दिनांक :

कम्प्यूटर आपरेटर के हस्ताक्षर

भारसाधक या उसके द्वारा प्राधिकृत व्यक्ति के हस्ताक्षर

2रु. कोर्ट फी Rs.2 COURT FEE भारत INDIA दो रुपये TWO RUPEES

पृष्ट क्रः १

भूमि का ब्यौरा हेक्टेयर में एवं रकमों का ब्यौरा रुपये पैसों में

तिथि: १०/६/२०१५

फसल की जानकारी पिछले वर्ष की है

खाना ५ से ११ में खरीफ की जानकारी - की है

खाना ५ से ११ में रबी की जानकारी - की है

फार्म पी-II

खसरा

ग्राम सिघनपुरी हल्का ०००१२ रा.नि.मं. रबेली तहसील कवधा जिला कबीरधाम वर्ष २०१४-२०१५

क्रमांक	क्षेत्रफल (और यदि भूमि खातों में सम्मिलित न हो तो उसका वर्णन)	कब्जेदार का नाम, उसके पिता का या पति का नाम तथा निवास स्थान, अधिकार जिसके अन्तर्गत भूमिधारण की गई हो और देय राजस्व का लगान	किसी भूमिस्वामी या पट्टेदार का या किसी मौरूषी काश्तकार के उप पट्टेदार का नाम, पिता का नाम , लगान या पट्टे की रकम और उप-पट्टे पर दिये गये भाग का क्षेत्रफल	खाते की भूमि						खाते के बाहर के क्षेत्रों में बोई गई फसल का नाम तथा क्षेत्रफल	कैफियत
				क्षेत्रफल जिसमें वर्ष के दौरान में फसल उगाई गई			पड़ती का क्षेत्रफल				
				फसल का नाम	क्षेत्रफल	दुफसली क्षेत्रफल	चालू वर्ष की पड़ती	२ से ५ वर्ष तक की पड़ती	अन्य पड़ती अर्थात् ५ वर्ष से अधिक		
1	2	3	4	5	6	7	8	9	10	11	12
२१३/२	०.१४२	विकास पि बसंत जाति जैन पता सा0कवर्धा भूमि स्वामी 10.22 भूराजस्व ०		कुल सिं अ २-खरीफ धान (बोता)	- - ०.१४२						* * * ० ०
२१३/३ २१४/३	०.१३४			कुल सिं अ २-खरीफ धान (बोता)	- ०.१३४ ०.१३४						* * *
२१५/३	०.१५४			कुल सिं अ २-खरीफ धान (बोता)	- - ०.१५४						* * *

कम्प्यूटीकृत नकल के अद्यतीकरण हेतु पटवारी द्वारा संधारित खसरा,बी-1 से मिलान अपेक्षित हैं।

(एक)	[illegible]
(दो)	आवेदन का अंक क्रमांक	668
(तीन)	आवेदन प्राप्ति की [illegible]	10/06/2015
(चार)	प्रमाणित पीरा	15/—
(पांच)	प्रति जारी करने की [illegible]	10/6/2015

कम्प्यूटर ऑपरेटर के हस्ताक्षार

या उसका [illegible]

पृष्ट क्र: २

भूमि का ब्योरा हेक्टेयर में एवं करों का ब्योरा रुपये पैसों में

तिथि: १०/६/२०१५

फार्म पी-II

खसरा

फसल की जानकारी पिछले वर्ष की है

खाना ५ से ११ में खरीफ की जानकारी - की है

खाना ५ से ११ में रबी की जानकारी - की है

ग्राम सिघनपुरी **हल्का** ०००१२ **रा.नि.मं.** रबेली **तहसील** कवधा **जिला** कबीरधाम **वर्ष** २०१४-२०१५

क्रमांक	क्षेत्रफल (और यदि भूमि खातों में सम्मिलित न हो तो उसका वर्णन)	कब्जेदार का नाम, उसके पिता का या पति का नाम तथा निवास स्थान, अधिकार जिसके अन्तर्गत भूमिधारण की गई हो और देय राजस्व का लगान	किसी भूमिस्वामी या पट्टेदार का या किसी मौरूषी काश्तकार के उप पट्टेदार का नाम, पिता का नाम , लगान या पट्टे की रकम और उप-पट्टे पर दिये गये भाग का क्षेत्रफल	खाते की भूमि: क्षेत्रफल जिसमें वर्ष के दौरान में फसल उगाई गई: फसल का नाम	क्षेत्रफल	दुफसली क्षेत्रफल	पड़ती का क्षेत्रफल: चालू वर्ष की पड़ती	२ से ५ वर्ष तक की पड़ती	अन्य पड़ती अर्थात् ५ वर्ष से अधिक	खाते के बाहर के क्षेत्रों में बोई गई फसल का नाम तथा क्षेत्रफल	कैफियत
1	2	3	4	5	6	7	8	9	10	11	12
२१६/२	०.२०३	०		कुल सिं अ २-खरीफ चना	- ०.२०३ ०.२०३						* * * ० ०
२१६/५	०.२०२			कुल सिं अ २-खरीफ चना	- ०.२०२ ०.२०२						* * *
२१८/२	०.३२८			कुल सिं अ २-खरीफ धान (बोता)	- ०.३२८ ०.३२८						* * *
२१८/३ २२४/१	०.३५२			कुल सिं अ २-खरीफ धान (बोता)	- ०.३५२ ०.३५२						* * *
२१९/१	०.४०४			कुल सिं अ १-रबी चना	- ०.४०४ ०.४०४						

कम्प्यूट्रीकृत नकल के अटातीकरण हेतु पटवारी द्वारा संधारित खसरा,बी-1 से मिलान अपेक्षित हैं।

	[illegible] कार्यक्रम	
(एक)	[illegible]	
(दो)	आवेदन का आवेदक क्रमांक	668
(तीन)	आवेदन प्राप्ति का दिनांक	10/06/2015
(चार)	प्रभारित [illegible]	15/-
(पांच)	[illegible]	10/06/2015

कम्प्यूटर ऑपरेटर के हस्ताक्षर

भारतीय [illegible] या उसके [illegible] व्यक्ति के हस्ताक्षर

पृष्ट क्र: ३

भूमि का ब्योरा हेक्टेयर में एवं करों का ब्योरा रुपये पैसों में

तिथि: १०/६/२०१५

फार्म पी-II

खसरा

फसल की जानकारी पिछले वर्ष की है

खाना ५ से ११ में खरीफ की जानकारी - की है

खाना ५ से ११ में रबी की जानकारी - की है

ग्राम सिघनपुरी **हल्का** ०००१२ **रा.नि.मं.** रबेली **तहसील** कवधा **जिला** कबीरधाम **वर्ष** २०१४-२०१५

क्रमांक	क्षेत्रफल (और यदि भूमि खातों में सम्मिलित न हो तो उसका वर्णन)	कब्जेदार का नाम, उसके पिता का या पति का नाम तथा निवास स्थान, अधिकार जिसके अन्तर्गत भूमिधारण की गई हो और देय राजस्व का लगान	किसी भूमिस्वामी या पट्टेदार का या किसी मौरूषी काश्तकार के उप पट्टेदार का नाम, पिता का नाम , लगान या पट्टे की रकम और उप-पट्टे पर दिये गये भाग का क्षेत्रफल	खाते की भूमि: क्षेत्रफल जिसमें वर्ष के दौरान में फसल उगाई गई: फसल का नाम	क्षेत्रफल	दुफसली क्षेत्रफल	पड़ती का क्षेत्रफल: चालू वर्ष की पड़ती	२ से ५ वर्ष तक की पड़ती	अन्य पड़ती अर्थात् ५ वर्ष से अधिक	खाते के बाहर के क्षेत्रों में बोई गई फसल का नाम तथा क्षेत्रफल	कैफियत
1	2	3	4	5	6	7	8	9	10	11	12
२१९/२	०.४०५			कुल सिं अ २-खरीफ चना	- - ०.४०५						* * *
२२०/१	०.४९४			कुल सिं अ २-खरीफ धान (बोता)	- ०.४९४ ०.४९४						* * *
२२०/३ २२१/२	०.०५२			कुल सिं अ २-खरीफ गन्ना रोपा	- - ०.०५२						* * *
२२४/२	०.१८६			कुल सिं अ २-खरीफ धान (बोता)	- ०.१८६ ०.१८६						* * *

कम्प्यूट्रीकृत नकल के अद्यतीकरण हेतु पटवारी द्वारा संधारित खसरा,बी-1 से मिलान अपेक्षित हैं।

	भंडारा कार्यक्रम	
(एक)	कार्यालय तहसीलदार कवर्धा	
(दो)	आवेदन का आवेदन क्रमांक	668
(तीन)	आवेदन प्राप्ति की तारीख	10/06/2015
(चार)	प्रभारित फीस	15/-
(पांच)	प्रति जारी करने की तारीख	10/06/2015

प्रतिलिपि देने वाले के हस्ताक्षर नाम, पद एवं दिनांक

कम्प्यूटर ऑपरेटर के हस्ताक्षर

प्रमाणक या उसके द्वारा प्राधिकृत व्यक्ति के हस्ताक्षर

Developed By NIC

(21)

नजरी नक्शा

ग्राम - सिंघनपुरी
पहनं. 5
रानिमं रेबली
तह - कवर्धा
जिला - कबीरधाम

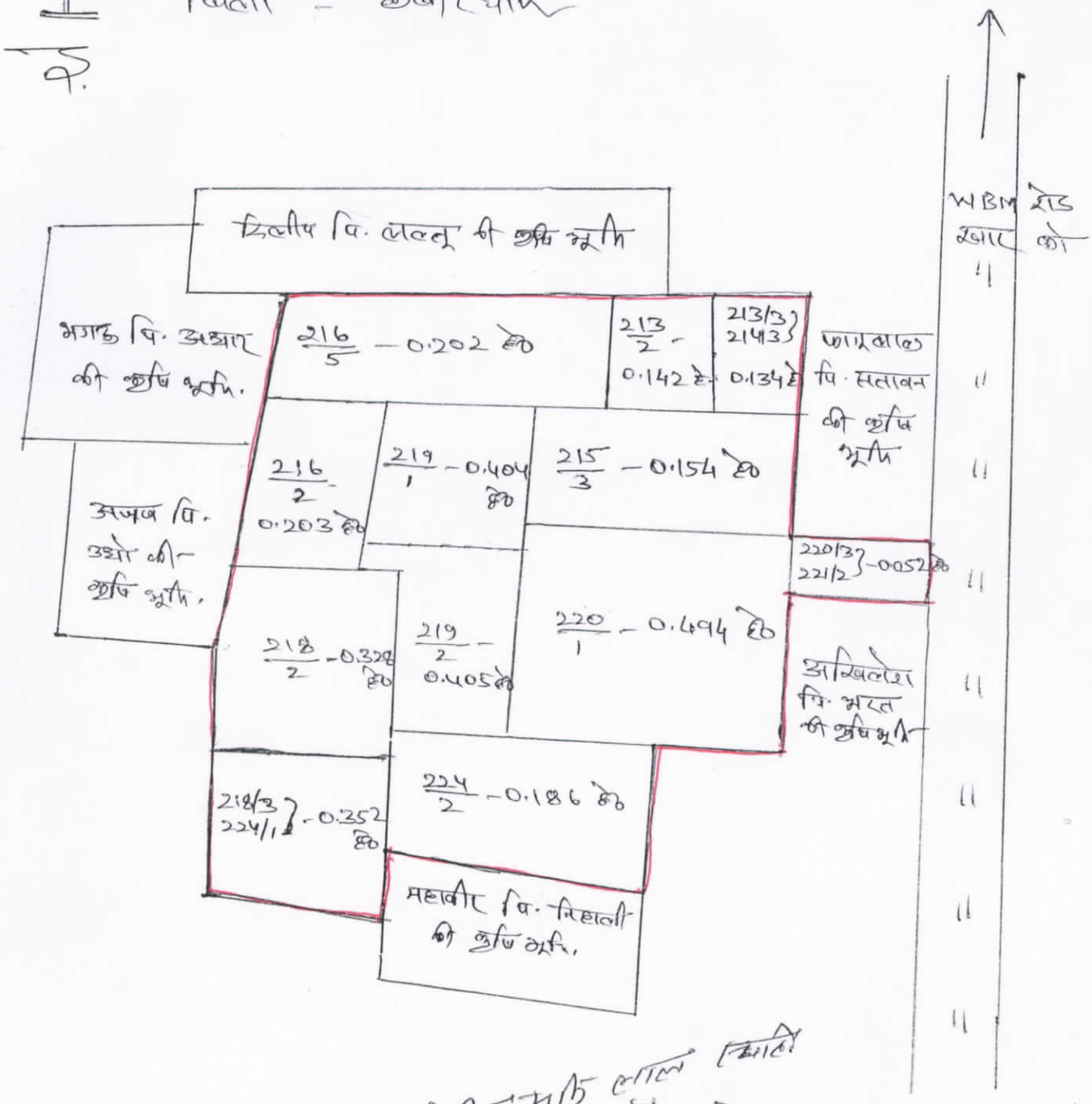

टीप: अनिश्चित भूमि लाल स्याही से अंकित है।

2/8/15
(पटवारी ह.नं.5)

प्रतिहस्ताक्षर।
02/08/2015
राजस्व निरीक्षक

प्रतिलिपि नक्शा
ग्राम - सिंघनपुरी
पहन - 5
रानिम - रेवली
तह कवर्धा
जिला कबीरधाम

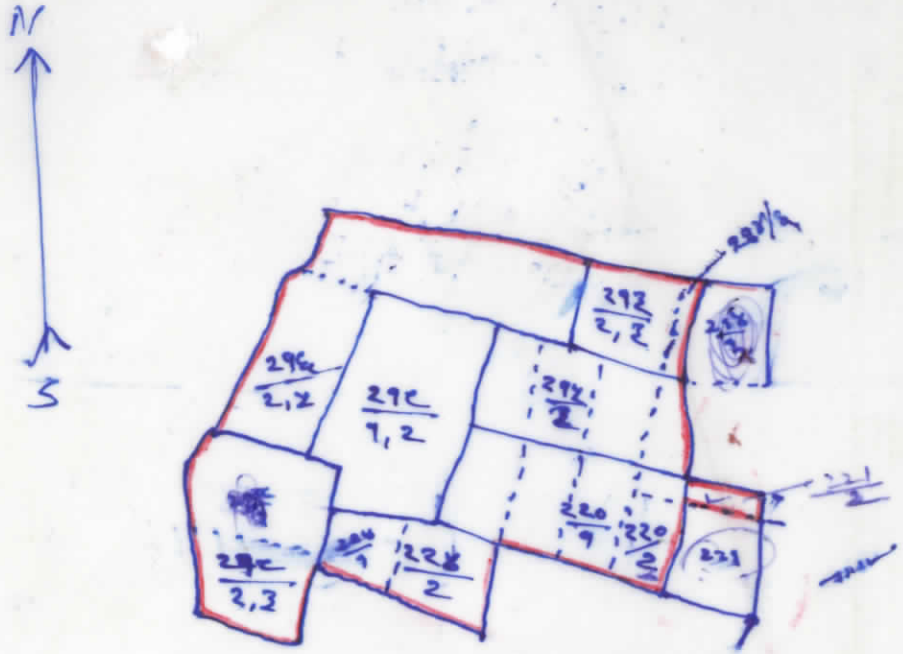

पत्थर उत्खनन हेतु
आवेदित क्षेत्र रकबा 3.056 हे.

फिल्ड बुक

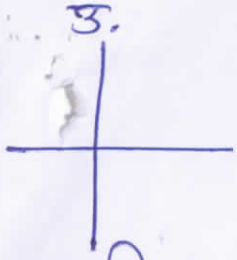

उ.

दक्षिण

ग्राम – सिधनपुरी
रा.नि.म – रेवेली
नवर्धा जिला

169/1 मे स्थित चादा पहुंचा

	18.60	
.45	17.65	
	17.35 न	
	14.80 न	
	14.40	.80
	13.40 न	
.65	12.95	
	12.00 न	
.80	10.10	1.10
	9.90	.10
	9.80 न	
.90	8.80	
	7.80 न	
	6.80	1.00
	5.40 न	
.80	4.60	
	3.80 न	
	3.40	.35
	3.00	

ख.नं. 218/2, 229 एवं 243/2 के तीमड़ो से चले

30/10/2017
रा.नि.म. रेवेली
कबीरधाम (छ.ग.)