कार्यालय कलेक्टर, कबीरधाम (खनिज शाखा)जिला– कबीरधाम छत्तीसगढ़

फोनः 89596–06864 फैक्सः 07741–233004 Email: miningkabirdham@gmail.com

क्रमांक /1774/गौण खनिज/18 कबीरधाम, दिनांक 16/3/ /2018

MSTC/RPR/DGM CHHATTISGARH/4 NAYA RAIPUR/18-19/170

गौण खनिजों के उत्खनन पट्टा आबंटन हेतु इलेक्ट्रॉनिक–निविदा प्रपत्र

सर्वसाधारण की जानकारी के लिये यह प्रकाशित किया जाता है कि जिला कार्यालय कबीरधाम छत्तीसगढ़ द्वारा छत्तीसगढ़ गौण खनिज नियम, 2015 के नियम 39क अंतर्गत इलेक्ट्रॉनिक–निविदा के माध्यम से निम्नानुसार उत्खनन पट्टा आबंटन किया जाना है। जिस हेतु अर्हता प्राप्त इच्छुक बोलीदारों को आमंत्रित किया जा रहा है।

इलेक्ट्रॉनिक–निविदा हेतु बोली, दिनांक **09.04.2018 से 16.04.2018** तक जमा की जाएगी। बोलियां मात्र ऑनलाईन ही स्वीकार की जाएगी।

इलेक्ट्रॉनिक निविदा से आबंटित की जा रही उत्खनन पट्टा की जानकारीः–

क्र.	जिला/तहसील	ग्राम पंचायत/ग्राम	रकबा (हेक्टेयर में)	खसरा नं.	गौण खनिज का नाम	निविदा दस्तावेज लागत	निविदा प्रक्रिया शुल्क	आरक्षित कीमत (रिजर्व प्राईस)	बोली प्रतिभूति (बिड सिक्यूरिटी)	कार्यपालन प्रतिभूति (परफॉरमेंस सिक्यू रिटी)
1.	2.	3.	4.	5.	6.	7.	8.	9.	10.	11.
1.	कबीरधाम/स. लोहारा	स. लोहारा/स. लोहारा	1.461	508/2, 508/3	नि. श्रे. चूनापत्थर (अनुसूची एक के भाग–ग के स.क्र. (1))	5000/–	500/–	16/–	45000/–	225000/–

1.0 महत्वपूर्ण

1.1 बोली लगाने वाला प्रत्येक व्यक्ति बोली लगाने के पूर्व उत्खनन पट्टा की स्थिति, उत्खनन पट्टा में नीलाम किये जा रहे खनिज (खनिजों) की उपलब्धता और गुणवत्ता, पहुंच के रास्ते आदि के बारे में पूर्ण रूप से स्वयं को आश्वस्त कर लें। इस संबंध में किसी प्रकार की आपत्ति/शिकायतें स्वीकार नहीं की जायेगी।

1.2 इलेक्ट्रॉनिक–निविदा के निबंधन, शर्ते, उत्खनिपट्टा से संबंधित दस्तावेज एवं अन्य सुसंगत जानकारी एमएसटीसी की वेबसाईट **www.mstcecommerce.com** एवं जिला कार्यालय की वेबसाईट **www.kabirdham.gov.in** तथा कलेक्टर कार्यालय, खनिज शाखा से किसी भी कार्य दिवस में कार्यालयीन समय में प्राप्त की जा सकेगी।

कलेक्टर
जिला – कबीरधाम
(छ.ग.)

ई–टेंडर के लिए समय सारिणी

क0	गतिविधियां	समयसीमा	दिनांक
(1)	(2)	(3)	(4)
1	इलेक्ट्रॉनिक–निविदा आमंत्रण सूचना (एनआईटी) का वेबसाईट एवं सूचना पटल पर प्रकाशन	T_0*	**19/03/2018**
2	इलेक्ट्रॉनिक–निविदा हेतु बोली लगाने की आरंभिक तिथि	T_{21}	**09/04/2018**
3	इलेक्ट्रॉनिक–निविदा हेतु बोली लगाने की अंतिम तिथि	T_{28}	**16/04/2018**
4	इलेक्ट्रॉनिक–निविदा खोलने तथा तकनीकी अर्हताधारी बोलीदारों की घोषणा की तिथि	T_{29}	**17/04/2018** (दोपहर 12 बजे तक)
5	उच्चतम अंतिम कीमत प्रस्थापना खोलने की तिथि	T_{29} (अपरान्ह 3.00 बजे)	**17/04/2018** (अपरान्ह 3.00 बजे तक)
6	उच्चतम बोलीदार की घोषणा	T_{30}	**18/04/2018**
7	पट्टाक्षेत्र के 75 प्रतिशत या उससे अधिक क्षेत्र के स्वामि को अथवा पूर्व पट्टाधारी को उच्चतम प्राप्त बोली संबंधी प्रथम इंकार के अधिकार का प्रयोग (यदि आवश्यक हो।)	T_{37}	**25/04/2018**
8	अधिमानी बोलीदार की घोषणा	T_{44}	**05/05/2018**

नोट :–

1- * T_0 प्रारंभ तिथी।

2- समय सारिणी सांकेतिक है।

3- कंडिका 4 से 7 संबंधी निर्धारित समय सारिणी, शासकीय अवकाश होने की दशा में निर्धारित कार्य आगामी कार्य दिवस में किया जावेगा।

दिनांक :09-Oct-2017

फॉर्म पी-II

(खसरा)

भूमि का ब्यौरा हेक्टेयर में एवं करो का ब्यौरा रूपये पैसो मे

फसल की जानकारी पिछले वर्ष की है

खाना 5 से 11 में रबी तथा खरीफ की जानकारी है

ग्राम : स.लोहारा हल्का : 00012 रा नि : स0लोहारा तहसील : स0लोहारा जिला : कबीरधाम वर्ष: 2017-18

भू-मापन क्रमांक	क्षेत्रफल (और यदि भूमि खातो में सम्मिलित न हो तो उसका वर्णन)	कब्जेदार का नाम,उसके पिता का नाम या पति का नाम तथा निवास स्थान,अधिकार जिसके अंतर्गत भूमि धारण की गई और देय राजस्व का लगान	*	क्षेत्रफल जिसमे वर्ष के दौरान फसल उगाई गई			पड़ती का क्षेत्रफल			खाते के बाहर के क्षेत्रो में बोई गई फसल का नाम तथा क्षेत्रफल	कैफियत
				फसल का नाम	फसल का क्षेत्रफल	दु-फसली क्षेत्रफल	चालू वर्ष की पड़ती	2 से 5 वर्ष तक की पड़ती	अन्य पड़ती		
(1)	(2)	(3)	(4)	(5)	(6)	(7)	(8)	(9)	(10)	(11)	(12)
508/2	0.975	कुमार (ज. ब. न.) 32/2		खरीफ कोदो (असिंचित) खरीफ तूअर (असिंचित) खरीफ तिल (असिंचित)		0.000	0.202				

053

09/10/17

* किसी भूमि स्वामी या पट्टेदार या किसी मौसमी काश्तकार के उपपट्टेदार का नाम, पिता का नाम,लगान या पट्टे की रकम और उप-पट्टे पर दिया गया भाग का क्षेत्रफल

पृष्ठ क्रमांक: 1 / 1

प्रतिलिपि प्रदानकर्ता :- manoj/dalendra 09-Oct-2017 11:00:05

पुड़र्या प्रभारी

प्रतिलिपि प्रदान करने वाले का हस्ताक्षर

दिनांक :09-Oct-2017

भूमि का ब्यौरा हेक्टेयर में एवं करो का ब्यौरा रूपये पैसो में
फसल की जानकारी पिछले वर्ष की है

फॉर्म पी-II
(खसरा)

खाना 5 से 11 में रबी तथा खरीफ़ की जानकारी है

ग्राम : स.लोहारा हल्का : 00012 रा नि : स0लोहारा तहसील : स0लोहारा जिला : कबीरधाम वर्ष: 2017-18

भू-मापन क्रमांक	क्षेत्रफल (और यदि भूमि खातो में सम्मिलित न हो तो उसका वर्णन)	कब्जेदार का नाम,उसके पिता का नाम या पति का नाम तथा निवास स्थान,अधिकार जिसके अंतर्गत भूमि धारण की गई और देय राजस्व का लगान	*	क्षेत्रफल जिसमे वर्ष के दौरान फसल उगाई गई			पड़ती का क्षेत्रफल			खाते के बाहर के क्षेत्रो में बोई गई फसल का नाम तथा क्षेत्रफल	कैफियत
				फसल का नाम	फसल का क्षेत्रफल	दु-फसली क्षेत्रफल	चालू वर्ष की पड़ती	2 से 5 वर्ष तक की पड़ती	अन्य पड़ती		
(1)	(2)	(3)	(4)	(5)	(6)	(7)	(8)	(9)	(10)	(11)	(12)
508/3	0.486	कचरू (ज. ब. न.) 32/1					0.486				ऋण पुस्तिका:2128515

19/10/17

* किसी भूमि स्वामी या पट्टेदार या किसी मौसमी काश्तकार के उपपट्टेदार का नाम, पिता का नाम,लगान या पट्टे की रकम और उप-पट्टे पर दिया गया भाग का क्षेत्रफल

पृष्ठ क्रमांक: 1 / 1

प्रतिलिपि प्रदानकर्ता :- manoj/dalendra 09-Oct-2017 10:57:25

पटवारी
प्रतिलिपि प्रदान करने वाले का हस्ताक्षर

खसरा नक्शा

दिनांक : 07/10/2017 03:59:26 PM

ग्राम : स.लोहारा राजस्व निरीक्षक मण्डल : स0लोहारा तहसील : स0लोहारा जिला : कबीरधाम

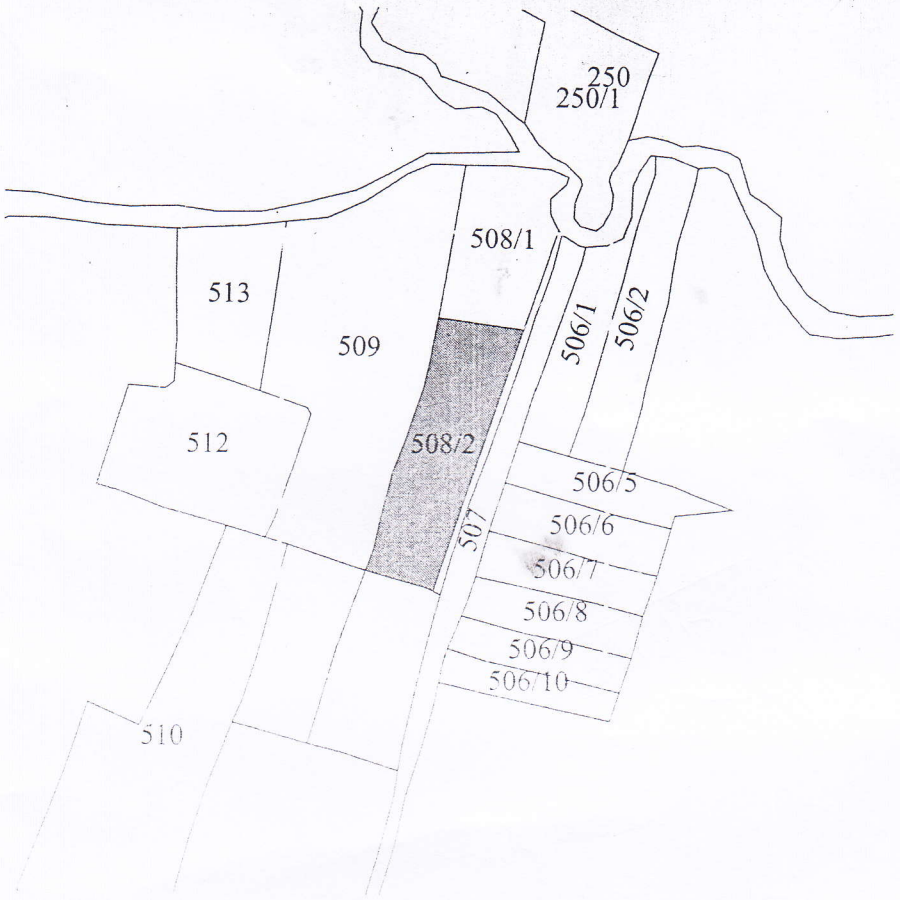

मापमान 1:4000

खसरा नंबर : 508/2
धारणाधिकार : भूमिस्वामी - कृषि भूमि
रकबा : 0.975 हेक्टेयर
सिंचित रकबा : 0.000
असिंचित रकबा : 0.773

नाम : कुमार : व अन्य (कूल -7 भूस्वामी)
पिता का नाम : पिता चिल्लू
पता : स.लोहारा

सक्षम अधिकारी के हस्ताक्षर
व पदमुद्रा

N

S

पतिलिपी :- नक्शा

ग्राम - सण्लोहारा

कण्डिका नं० - 07

तहसील - सण्लोहारा

जिला - कबीरधाम

वर्ष - 2016-17

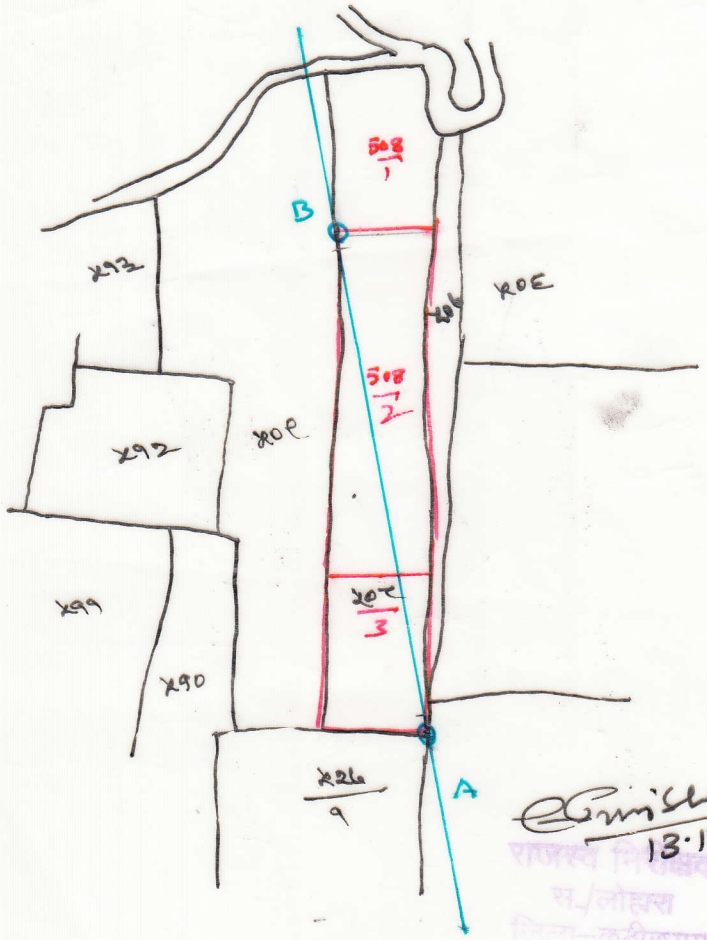

सत्य प्रतिलिपि

13.10.17

D.C.07
13/10/17

राजस्व निरीक्षक
स./लोहारा
जिला-कबीरधाम

फिल्ड–बुक

ग्राम–स॰ लोहारा प0ह0नं0– 07

रा0नि0मं0–स॰ लोहारा तहसील–स0लोहारा जिला कबीरधाम

आवेदक का नाम कचरू पटेल एवं कुमार पटेल ख0नं0 508/3 508/2 रकबा 0.486 0.975

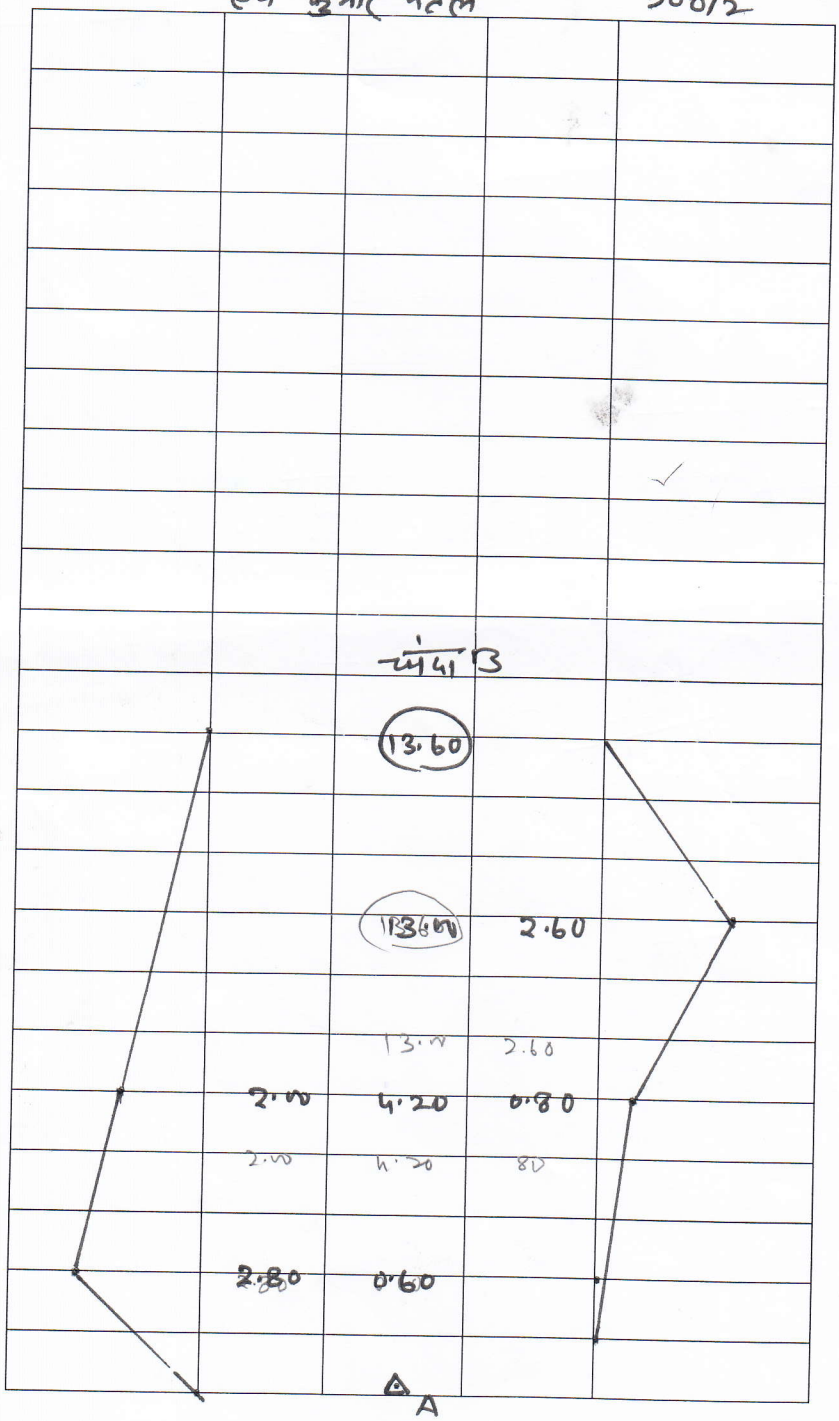

चांदा A से B.
दक्षिण ~~पश्चिम~~ पूर्व कोना से उत्तर पश्चिम कोना की ओर

13.10.17

राजस्व निरीक्षक
स /लोहारा