कार्यालय कलेक्टर, कबीरधाम (खनिज शाखा) जिला– कबीरधाम छत्तीसगढ़

फोनः 89596–06864 फैक्सः 07741–233004 Email: miningkabirdham@gmail.com

क्रमांक /1776/गौण खनिज/18 कबीरधाम, दिनांक 19 /03/2018

MSTC/RPR/DGM CHHATTISGARH/3/NAYA RAIPUR/18-19/169

गौण खनिजों के उत्खनन पट्टा आबंटन हेतु इलेक्ट्रॉनिक–निविदा प्रपत्र

सर्वसाधारण की जानकारी के लिये यह प्रकाशित किया जाता है कि जिला कार्यालय कबीरधाम छत्तीसगढ़ द्वारा छत्तीसगढ़ गौण खनिज नियम, **2015** के नियम 39क अंतर्गत इलेक्ट्रॉनिक–निविदा के माध्यम से निम्नानुसार उत्खनन पट्टा आबंटन किया जाना है। जिस हेतु अर्हता प्राप्त इच्छुक बोलीदारों को आमंत्रित किया जा रहा है।

इलेक्ट्रॉनिक–निविदा हेतु बोली, दिनांक **09.04.2018 से 16.04.2018** तक जमा की जाएगी। बोलियां मात्र ऑनलाईन ही स्वीकार की जाएगी।

इलेक्ट्रॉनिक निविदा से आबंटित की जा रही उत्खनन पट्टा की जानकारीः–

क्र.	जिला/तहसील	ग्राम पंचायत/ग्राम	रकबा (हेक्टेयर में)	खसरा नं.	गौण खनिज का नाम	निविदा दस्तावेज लागत	निविदा प्रक्रिया शुल्क	आरक्षित कीमत (रिजर्व प्राईस)	बोली प्रतिभूति (बिड सिक्यूरिटी)	कार्यपालन प्रतिभूति (परफॉरमेंस सिक्यू रिटी)
1.	2.	3.	4.	5.	6.	7.	8.	9.	10.	11.
1.	कबीरधाम/कवर्धा	सेमो/मानपुर	2.409	79, 129/30,11	डोलोमाइट (अनुसूची एक के भाग–ग के स.क्र. (6))	5000/–	500/–	15/–	67500/–	337500/–

1.0 महत्वपूर्ण

1.1 बोली लगाने वाला प्रत्येक व्यक्ति बोली लगाने के पूर्व उत्खनन पट्टा की स्थिति, उत्खनन पट्टा में नीलाम किये जा रहे खनिज (खनिजों) की उपलब्धता और गुणवत्ता, पहुंच के रास्ते आदि के बारे में पूर्ण रूप से स्वयं को आश्वस्त कर लें। इस संबंध में किसी प्रकार की आपत्ति/शिकायतें स्वीकार नहीं की जायेगी।

1.2 इलेक्ट्रॉनिक–निविदा के निबंधन, शर्ते, उत्खनिपट्टा से संबंधित दस्तावेज एवं अन्य सुसंगत जानकारी एमएसटीसी की वेबसाईट **www.mstcecommerce.com** एवं जिला कार्यालय की वेबसाईट **www.kabirdham.gov.in** तथा कलेक्टर कार्यालय, खनिज शाखा से किसी भी कार्य दिवस में कार्यालयीन समय में प्राप्त की जा सकेगी।

कलेक्टर
जिला – कबीरधाम
(छ.ग.)

परिशिष्ट–दो

क्षेत्र में उपलब्ध खनिजों का प्रतिवेदन एवं विवरण/संक्षेपिका

(1) स्थान का विवरण –

(i) जिला – कबीरधाम
(ii) तहसील – कवर्धा
(iii) ग्राम – मानपुर
(iv) टोपोशीट नंबर –
(v) अक्षांश/देशांश (यदि उपलब्ध हो) – **22^0 02' 26.9" N, 81^0 20'59.9" E**

(2) क्षेत्र का विवरण –

स.क्र.	खसरा क्र.	रकबा (हे.)	भूमि का प्रकार (राजस्व भूमि/वन भूमि/निजी भूमि इत्यादि)	नोइयत (पहाड़ चट्टान/घास/चारागाह इत्यादि)
1	79, 129/30,11	2.409	निजी भूमि	भूमि स्वामी हक की निजी भूमि

(3) उपलब्ध खनिज का विवरण –

स.क्र.	खनिज	विवरण	रिमार्क
1	नाम	डोलोमाइट	अनुसूची भाग (ग) के स.क्र. (6)
2	पूर्वेक्षित/अपूर्वेक्षित	अपूर्वेक्षित	खनि निरीक्षक का रिपोर्ट संलग्न
3	मात्रा (लगभग)	203750 मि0 टन	
4	ग्रेड	निम्न श्रेणी	
5	अन्य जानकारी (प्रस्तावित क्षेत्र एवं 100 मीटर के दायरे में दृष्टिगोचर सरफेस फीचर्स् जैसे– आउटकॉप, नाला/रोड कटिंग, कुआं/ट्यूब वेल इत्यादि)	प्रस्तावि क्षेत्र के उत्तर, दक्षिण व पूर्व दिशा में कृषकों की निजी कृषि भूमि। पश्चिम दिशा में बजरंगबली माइनिंग वर्क्स व रामरतन निर्मलकर की संचालित खदान है।	पश्चिम में मेसर्स दिलीप बिल्डकॉन को पूर्व में स्वीकृत अस्थाई अनुज्ञा की खदान है जिसमें 22 मी. की गहराई तक गौण खनिज डोलोमाइट उपलब्ध है।

अति. अधिकारी

सक्षम प्राधिकारी के हस्ताक्षर

परिशिष्ट–एक

ई–टेंडर के लिए समय सारिणी

क0	गतिविधियां	समयसीमा	दिनांक
(1)	(2)	(3)	(4)
1	इलेक्ट्रॉनिक–निविदा आमंत्रण सूचना (एनआईटी) का वेबसाईट एवं सूचना पटल पर प्रकाशन	T_0*	**19/03/2018**
2	इलेक्ट्रॉनिक–निविदा हेतु बोली लगाने की आरंभिक तिथि	T_{21}	**09/04/2018**
3	इलेक्ट्रॉनिक–निविदा हेतु बोली लगाने की अंतिम तिथि	T_{28}	**16/04/2018**
4	इलेक्ट्रॉनिक–निविदा खोलने तथा तकनीकी अर्हताधारी बोलीदारों की घोषणा की तिथि	T_{29}	**17/04/2018** (दोपहर 12 बजे तक)
5	उच्चतम अंतिम कीमत प्रस्थापना खोलने की तिथि	T_{29} (अपरान्ह 3.00 बजे)	**17/04/2018** (अपरान्ह 3.00 बजे तक)
6	उच्चतम बोलीदार की घोषणा	T_{30}	**18/04/2018**
7	पट्टाक्षेत्र के 75 प्रतिशत या उससे अधिक क्षेत्र के स्वामि को अथवा पूर्व पट्टाधारी को उच्चतम प्राप्त बोली संबंधी प्रथम इंकार के अधिकार का प्रयोग (यदि आवश्यक हो।)	T_{37}	**25/04/2018**
8	अधिमानी बोलीदार की घोषणा	T_{44}	**05/05/2018**

नोट :–

1- * T_0 प्रारंभ तिथी।

2- समय सारिणी सांकेतिक है।

3- कंडिका 4 से 7 संबंधी निर्धारित समय सारिणी, शासकीय अवकाश होने की दशा में निर्धारित कार्य आगामी कार्य दिवस में किया जावेगा।

सहा. अभियंता
दुर्गाधाम (छ.ग.)

खसरा नक्शा

दिनांक : 30/01/2018 02:31:31 PM

ग्राम : मानपुर राजस्व निरीक्षक मण्डल : रवेली तहसील : कवर्धा जिला : कबीरधाम

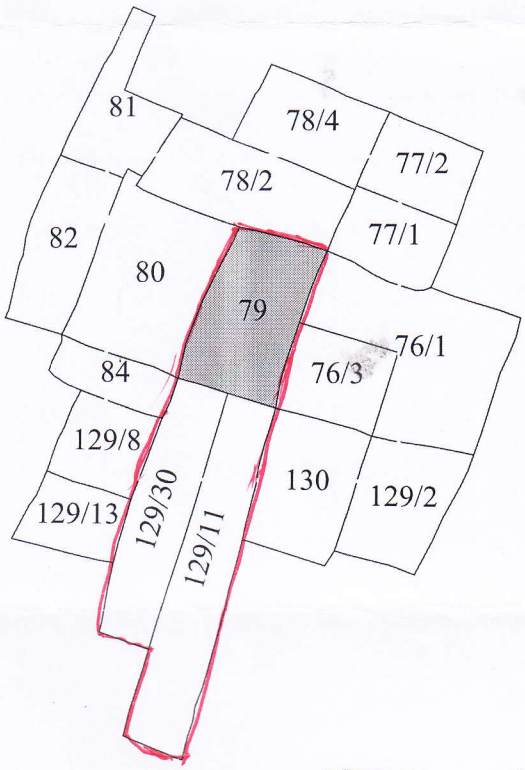

मापमान 1:5000

खसरा नंबर : 79
धारणाधिकार : भूमिस्वामी - कृषि भूमि
रकबा : 0.745 हेक्टेयर
सिंचित रकबा : 0.000
असिंचित रकबा : 0.745

नाम : शिवकुमार पिता का नाम : पिता कौशल
पता : सा0कवर्धा

मांक 847 / 100049
तारीख 30/01/18
151—
को तारीख 30/01/18

कम्प्यूटर के हस्ताक्षर

प्रमाणक
या उसके द्वारा प्राधिकृत व्यक्ति के हस्ताक्षर

सक्षम अधिकारी के हस्ताक्षर
व पदमुद्रा

लाल स्याही से चिन्हांकित क्षेत्र इलेक्ट्रोनिक अभिलेख हेतु अभिज्ञित है।

दिनांक :20-Sep-2017

फॉर्म पी-II

(खसरा)

भूमि का ब्यौरा हेक्टेयर में एवं करो का ब्यौरा रूपये पैसो में

फसल की जानकारी पिछले वर्ष की है

खाना 5 से 11 में रबी तथा खरीफ़ की जानकारी है

ग्राम : मानपुर हल्का : 00031 रा नि : रवेली तहसील : कवर्धा जिला : कबीरधाम वर्ष: 2017-18

भू-मापन क्रमांक	क्षेत्रफल (और यदि भूमि खातो में सम्मिलित न हो तो उसका वर्णन)	कब्जेदार का नाम,उसके पिता का नाम या पति का नाम तथा निवास स्थान,अधिकार जिसके अंतर्गत भूमि धारण की गई और देय राजस्व का लगान	*	क्षेत्रफल जिसमे वर्ष के दौरान फसल उगाई गई			पड़ती का क्षेत्रफल			खाते के बाहर के क्षेत्रो में बोई गई फसल का नाम तथा क्षेत्रफल	कैफियत
				फसल का नाम	फसल का क्षेत्रफल	दु-फसली क्षेत्रफल	चालू वर्ष की पड़ती	2 से 5 वर्ष तक की पड़ती	अन्य पड़ती		
(1)	(2)	(3)	(4)	(5)	(6)	(7)	(8)	(9)	(10)	(11)	(12)
129/11	1.032	भास्कर कुमार (ज. ब. न.) 55/1		खरीफ कोदों (असिंचित)		0.000					ऋण पुस्तिका:1761014
				खरीफ धान (बोता) (असिंचित)	1.032	0.000					
129/30	0.632	भास्कर कुमार (ज. ब. न.) 55/1		खरीफ गन्ना रतून (सिंचित)	0.632	0.000					ऋण पुस्तिका:1761014

कम्प्यूटराकृत नकल के अद्यतीकरण हेतु पटवारी द्वारा संधारित पंजी 1 से मिलान अपेक्षित

का क्रम

(एक) कार्य

(दो) आवे

(तीन)

(चार)

(पांच) प्रति

द्वार कबर्धा

क्र 530/43732

20/09/2017

15=8

की तारीख 20/09/2017

कम्प्यूटर ऑपरेटर के हस्ताक्षर

प्रतिलिपि प्रदान करने वाले का हस्ताक्षर

तहसीलदार

का उपक्र. द्वारा प्रमाणित

किसी भूमि स्वामी या पट्टेदार या किसी मौसमी काश्तकार के उपपट्टेदार का नाम, पिता का नाम,लगान या पट्टे की रकम और उप-पट्टे पर दिया गया भाग का क्षेत्रफल

प्रतिलिपि प्रदानकर्ता :- Rohit Chandravanshi 20-Sep-2017 15:12:43

दिनांक :20-Sep-2017

फॉर्म पी-II

(खसरा)

भूमि का ब्यौरा हेक्टेयर में एवं करो का ब्यौरा रूपये पैसो में

फसल की जानकारी पिछले वर्ष की है

ग्राम : मानपुर हल्का : 00031 रा नि : रवेली तहसील : कवर्धा जिला : कबीरधाम वर्ष: 2017-18

खाना 5 से 11 में रबी तथा खरीफ़ की जानकारी है

भू-मापन क्रमांक	क्षेत्रफल (और यदि भूमि खातो में सम्मिलित न हो तो उसका वर्णन)	कब्जेदार का नाम,उसके पिता का नाम या पति का नाम तथा निवास स्थान,अधिकार जिसके अंतर्गत भूमि धारण की गई और देय राजस्व का लगान	*	क्षेत्रफल जिसमे वर्ष के दौरान फसल उगाई गई			पड़ती का क्षेत्रफल			खाते के बाहर के क्षेत्रो में बोई गई फसल का नाम तथा क्षेत्रफल	कैफियत
				फसल का नाम	फसल का क्षेत्रफल	दु-फसली क्षेत्रफल	चालू वर्ष की पड़ती	2 से 5 वर्ष तक की पड़ती	अन्य पड़ती		
(1)	(2)	(3)	(4)	(5)	(6)	(7)	(8)	(9)	(10)	(11)	(12)
79	0.745	(1)नाम - शिवकुमार पिता कौशल वर्ग- अन्य पिछड़ा वर्ग जाति- कुर्मी पता- सा0कवर्धा स्वामित्व - भूमिस्वामी - कृषि भूमि		खरीफ धान (बोता) (असिंचित)	0.745	0.000					ऋण पुस्तिका:194184 नामांतरण क्रमांक 670101.205/140617/03395 आदेश क्रमांक 17 / 15 Apr 2017
129/2	0.656	शिवकुमार (ज. ब. न.) 79		खरीफ धान (बोता) (असिंचित)	0.656	0.000					ऋण पुस्तिका:194184

कम्प्यूटरीकृत नक्शे के अद्यतनीकरण हेतु पटवारी द्वारा संधारित [illegible] श्री.1 से मिलान अपेक्षित

(एक)	[illegible]	
(दो)	आवेदक क्र.	531/43731
(तीन)	आवेदन [illegible]	20/09/2017
(चार)	[illegible]	15:00
(पांच)	प्रति जारी करने की तारीख	20/09/2017

कम्प्यूटर ऑपरेटर के हस्ताक्षर

भारसाधक या उसके द्वारा प्राधिकृत अधिकारी के हस्ताक्षर

• किसी भूमि स्वामी या पट्टेदार या किसी मौसमी काश्तकार के उपपट्टेदार का नाम, पिता का नाम,लगान या पट्टे की रकम और उप-पट्टे पर दिया गया भाग का क्षेत्रफल

प्रतिलिपि प्रदान करने वाले का हस्ताक्षर

प्रतिलिपि प्रदानकर्ता :- 20-Sep-2017 13:56:56

फील्ड बुक

N
↑
S

ग्राम - मानपुर
प.ह.न. - 31
रा.नि.म. पिपरिया
तह० - कवर्धा
जिला - कबीरधाम
ख.नं. 129/11, 129/13
रकबा 1.630 हे.

ख.नं. 129/1, 129/5, एवं 129/15 के त्रिभुज पर पहुंचा

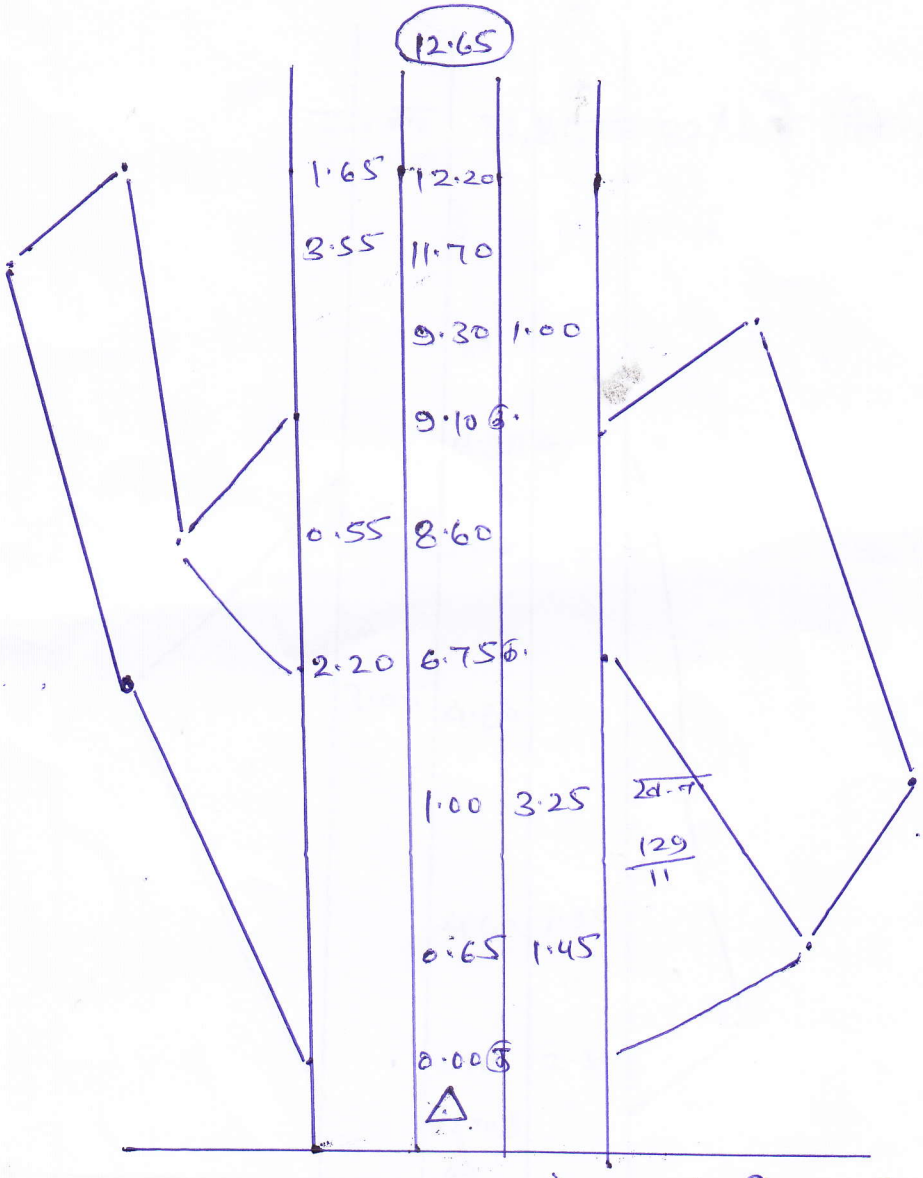

ख.नं. 79, 129/11, एवं ख.नं. ~~129~~/30 के त्रिभुज से चला
130

RA

4.E.17.31

फील्ड बुक

N
S

ग्राम - मानपुर
प.ह.नं. - 31
रा.नि.म. पिपरिया
तह० - कवर्धा
जिला - कबीरधाम
ख.नं. 79
रकबा 0.745 हे.

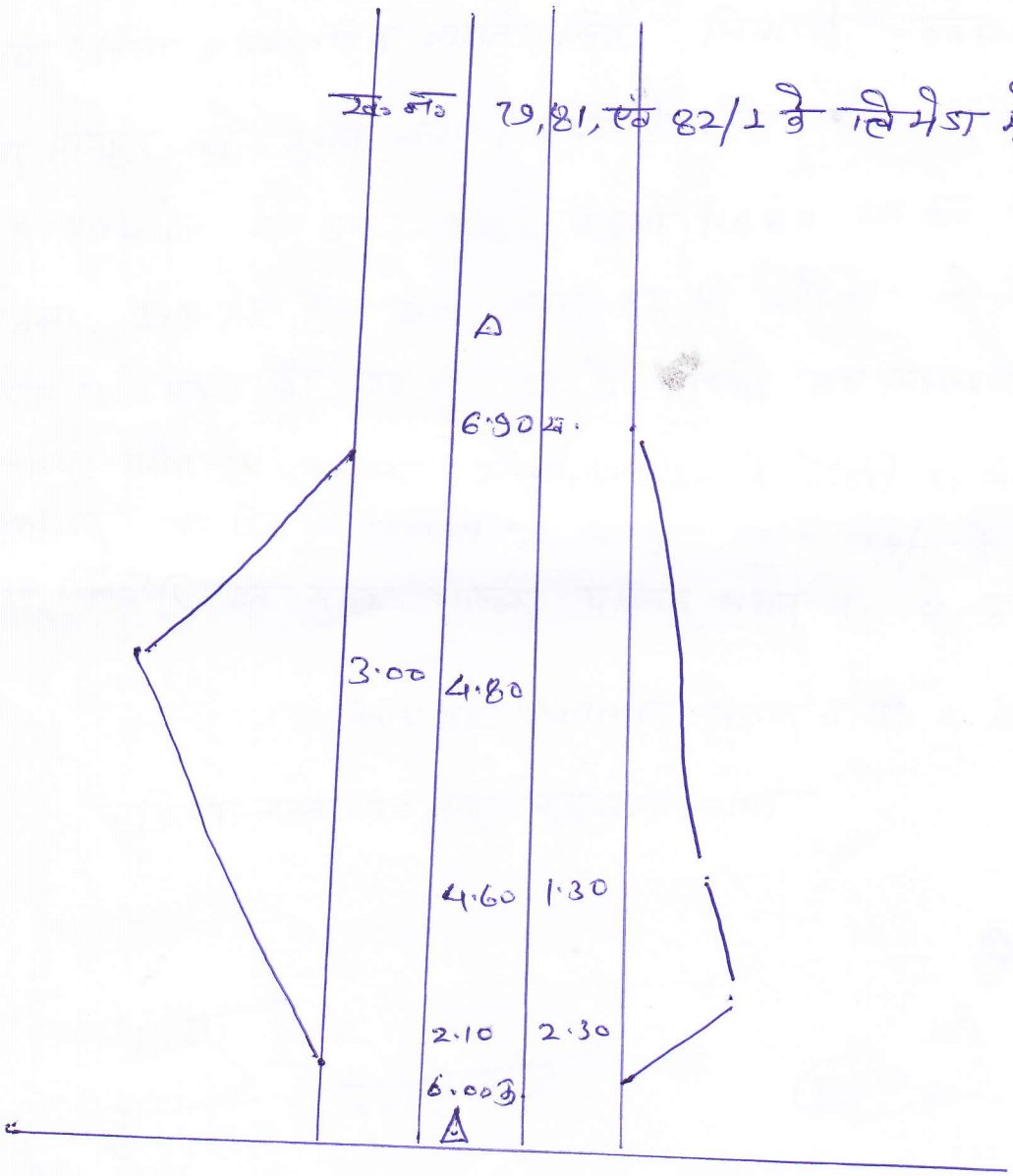

ख.नं. 75, 76, 78/2 एवं 79 के चौमेड़े से चला

R.7

पटवारी