कार्यालय कलेक्टर, कबीरधाम (खनिज शाखा)जिला– कबीरधाम छत्तीसगढ़

फोन: 89596–06864 फैक्स: 07741–233004 Email: miningkabirdham@gmail.com

क्रमांक /1775/गौण खनिज/18 कबीरधाम, दिनांक 19 /03/2018

MSTC/RPR/DGM CHHATTISGARH/5/NAYARAIPUR 18-19/171

गौण खनिजों के उत्खनन पट्टा आबंटन हेतु इलेक्ट्रॉनिक–निविदा प्रपत्र

सर्वसाधारण की जानकारी के लिये यह प्रकाशित किया जाता है कि जिला कार्यालय कबीरधाम छत्तीसगढ़ द्वारा छत्तीसगढ़ गौण खनिज नियम, **2015** के नियम 39क अंतर्गत इलेक्ट्रॉनिक–निविदा के माध्यम से निम्नानुसार उत्खनन पट्टा आबंटन किया जाना है। जिस हेतु अर्हता प्राप्त इच्छुक बोलीदारों को आमंत्रित किया जा रहा है।

इलेक्ट्रॉनिक–निविदा हेतु बोली, दिनांक **09.04.2018 से 16.04.2018** तक जमा की जाएगी। बोलियां मात्र ऑनलाईन ही स्वीकार की जाएगी।

इलेक्ट्रॉनिक निविदा से आबंटित की जा रही उत्खनन पट्टा की जानकारीः–

क्र.	जिला/तहसील	ग्राम पंचायत/ग्राम	रकबा (हेक्टेयर में)	खसरा नं.	गौण खनिज का नाम	निविदा दस्तावेज लागत	निविदा प्रक्रिया शुल्क	आरक्षित कीमत (रिजर्व प्राईस)	बोली प्रतिभूति (बिड सिक्यूरिटी)	कार्यपालन प्रतिभूति (परफॉरमेंस सिक्यू रिटी)
1.	2.	3.	4.	5.	6.	7.	8.	9.	10.	11.
1.	कबीरधाम/स. लोहारा	कोटराबुंदेली/कोटराबुंदेली	2.129	194/1, 194/2, 194/3,	डोलोमाइट (अनुसूची एक के भाग–ग के स.क. (6))	5000/–	500/–	15/–	67500/–	337500/–

1.0 महत्वपूर्ण

1.1 बोली लगाने वाला प्रत्येक व्यक्ति बोली लगाने के पूर्व उत्खनन पट्टा की स्थिति, उत्खनन पट्टा में नीलाम किये जा रहे खनिज (खनिजों) की उपलब्धता और गुणवत्ता, पहुंच के रास्ते आदि के बारे में पूर्ण रूप से स्वयं को आश्वस्त कर लें। इस संबंध में किसी प्रकार की आपत्ति/शिकायतें स्वीकार नहीं की जायेगी।

1.2 इलेक्ट्रॉनिक–निविदा के निबंधन, शर्ते, उत्खनिपट्टा से संबंधित दस्तावेज एवं अन्य सुसंगत जानकारी एमएसटीसी की वेबसाईट **www.mstcecommerce.com** एवं जिला कार्यालय की वेबसाईट **www.kabirdham.gov.in** तथा कलेक्टर कार्यालय, खनिज शाखा से किसी भी कार्य दिवस में कार्यालयीन समय में प्राप्त की जा सकेगी।

कलेक्टर
जिला – कबीरधाम
(छ.ग.)

परिशिष्ट–दो

क्षेत्र में उपलब्ध खनिजों का प्रतिवेदन एवं विवरण/संक्षेपिका

(1) स्थान का विवरण –

(i) जिला – कबीरधाम
(ii) तहसील – स. लोहारा
(iii) ग्राम – कोटराबुंदेली
(iv) टोपोशीट नंबर –
(v) अक्षांश/देशांश (यदि उपलब्ध हो) –

(2) क्षेत्र का विवरण –

स.क्र.	खसरा क्र.	रकबा (हे.)	भूमि का प्रकार (राजस्व भूमि/वन भूमि/निजी भूमि इत्यादि)	नोइयत (पहाड़ चट्टान/घास/चारागाह इत्यादि)
1	194/1, 194/2, 194/3	2.129	निजी भूमि	भूमि स्वामी हक की निजी भूमि

(3) उपलब्ध खनिज का विवरण –

स.क्र.	खनिज	विवरण	रिमार्क
1	नाम	चूनापत्थर	अनुसूची–एक भाग– (ग) के स.क्र. (6)
2	पूर्वेक्षित/अपूर्वेक्षित	अपूर्वेक्षित	खनि निरीक्षक का रिपोर्ट संलग्न
3	मात्रा (लगभग)	266125 मि0 टन	
4	ग्रेड	निम्न श्रेणी	
5	अन्य जानकारी (प्रस्तावित क्षेत्र एवं 100 मीटर के दायरे में दृष्टिगोचर सरफेस फीचर्स् जैसे– आउटक्रॉप, नाला/रोड कटिंग, कुआं/ट्यूब वेल इत्यादि)	प्रस्तावित क्षेत्र के पश्चिम में शासकीय भूमि व ग्रामीण कच्चा रास्ता की दूरी लगभग 50 मी. है।	प्रस्तावित क्षेत्र के सतह पर व आसपास के क्षेत्र में खनिज के आउटक्राप्स है।

अनि. अधिकारी
कबीरधाम (छ.ग.)

सक्षम प्राधिकारी के हस्ताक्षर

खसरा नक्शा

दिनांक : 14/11/2017 12:10:00 PM

ग्राम : कोदारबुदेल राजस्व निरीक्षक मण्डल : स0लोहारा तहसील : स0लोहारा जिला : कबीरधाम

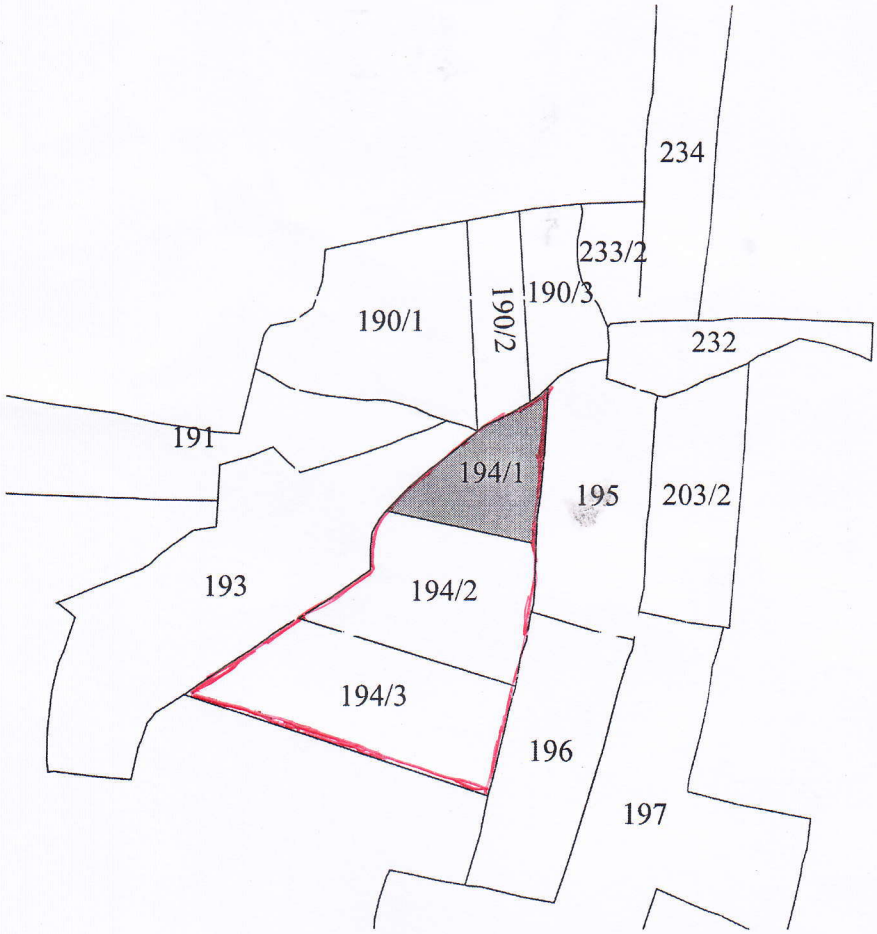

मापमान 1:4000

खसरा नंबर : 194/1
धारणाधिकार : भूमिस्वामी - कृषि भूमि
रकबा : 0.708 हेक्टेयर
सिंचित रकबा : 0.000
असिंचित रकबा : 0.708

नाम : यशवंत चंद्रवंशी पिता का नाम : पिता तिलक चंद्रवंशी
पता : कान्हाभैरा

भुइयाँ प्रभारी

सक्षम अधिकारी के हस्ताक्षर व पदमुद्रा

दिनांक :13-Nov-2017

भूमि का ब्यौरा हेक्टेयर में एवं करो का ब्यौरा रूपये पैसो में

फसल की जानकारी पिछले वर्ष की है

खाना 5 से 11 में रबी तथा खरीफ़ की जानकारी है

फॉर्म पी-II

(खसरा)

Document Id -20171113570400056

ग्राम : कोदारबुदेल हल्का : 00027 रा नि : स0लोहारा तहसील : स0लोहारा जिला : कबीरधाम वर्ष: 2017-18

भू-मापन क्रमांक	क्षेत्रफल (और यदि भूमि खातो में सम्मिलित न हो तो उसका वर्णन)	कब्जेदार का नाम,उसके पिता का नाम या पति का नाम तथा निवास स्थान,अधिकार जिसके अंतर्गत भूमि धारण की गई और देय राजस्व का लगान	*	क्षेत्रफल जिसमे वर्ष के दौरान फसल उगाई गई			पड़ती का क्षेत्रफल			खाते के बाहर के क्षेत्रो में बोई गई फसल का नाम तथा क्षेत्रफल	कैफियत
				फसल का नाम	फसल का क्षेत्रफल	दु-फसली क्षेत्रफल	चालू वर्ष की पड़ती	2 से 5 वर्ष तक की पड़ती	अन्य पड़ती		
(1)	(2)	(3)	(4)	(5)	(6)	(7)	(8)	(9)	(10)	(11)	(12)
194/1	0.708	(1)नाम - यशवंत चंद्रवंशी पिता तिलक चंद्रवंशी वर्ग- अन्य पिछड़ा वर्ग जाति- कुर्मी पता- कान्हाभैरा स्वामित्व - भूमिस्वामी - कृषि भूमि		खरीफ धानछिड़का विप (असिंचित)	0.708	0.000					नामांतरण क्रमांक 570404.647/131117/04734 आदेश क्रमांक ना0 क्र० 3 / 13 Nov 2017

24/11/2017

सूद्रयां प्रभारी
तहसील सहसपुर लोहारा

किसी भूमि स्वामी या पट्टेदार या किसी मौसमी काश्तकार के उपपट्टेदार का नाम, पिता का नाम,लगान या पट्टे की रकम और उप-पट्टे पर दिया गया भाग का क्षेत्रफल

Signature Not Verified
Digitally signed by ISHWARI PRASAD CHOUBEY
Date: 2017.11.13 18:47:35 IST
Reason: Certified To Be True Copy Of The Digitally Published ROR

नांक :13-Nov-2017

मि का ब्यौरा हेक्टेयर में एवं करो का ब्यौरा रूपये पैसो में

सल की जानकारी पिछले वर्ष की है

ना 5 से 11 में रबी तथा खरीफ़ की जानकारी है

फॉर्म पी-II

(खसरा)

Document Id -20171113570400054

ग्राम : कोदारबुदेल हल्का : 00027 रा नि : स0लोहारा तहसील : स0लोहारा जिला : कबीरधाम वर्ष: 2017-18

भू-मापन क्रमांक	क्षेत्रफल (और यदि भूमि खातो में सम्मिलित न हो तो उसका वर्णन)	कब्जेदार का नाम,उसके पिता का नाम या पति का नाम तथा निवास स्थान,अधिकार जिसके अंतर्गत भूमि धारण की गई और देय राजस्व का लगान	*	क्षेत्रफल जिसमे वर्ष के दौरान फसल उगाई गई			पड़ती का क्षेत्रफल			खाते के बाहर के क्षेत्रो में बोई गई फसल का नाम तथा क्षेत्रफल	कैफियत
				फसल का नाम	फसल का क्षेत्रफल	दु-फसली क्षेत्रफल	चालू वर्ष की पड़ती	2 से 5 वर्ष तक की पड़ती	अन्य पड़ती		
(1)	(2)	(3)	(4)	(5)	(6)	(7)	(8)	(9)	(10)	(11)	(12)
94/2	0.713	(1)नाम - तरुण चंद्रवंशी पिता तिलक चंद्रवंशी वर्ग- अन्य पिछड़ा वर्ग जाति- कुर्मी पता- कान्हाभैरा स्वामित्व - भूमिस्वामी - कृषि भूमि		खरीफ धानछिड़का विप (असिंचित)	0.713	0.000					नामांतरण क्रमांक 570404.647/131117/04733 आदेश क्रमांक ना0 क्र० 2 / 13 Nov 2017

184
24/11/2017

भुइयां प्रभारी
तहसील लहसपुर लोहारा

किसी भूमि स्वामी या पट्टेदार या किसी मौसमी काश्तकार के उपपट्टेदार का नाम, पिता
ा नाम,लगान या पट्टे की रकम और उप-पट्टे पर दिया गया भाग का क्षेत्रफल

Signature Not Verified
Digitally signed by ISHWARI PRASAD CHOUBEY
Date: 2017.11.13 18:48:20 IST
Reason: Certified To Be True Copy Of The Digitally Published ROR

नांक :13-Nov-2017

मि का ब्यौरा हेक्टेयर में एवं करो का ब्यौरा रूपये पैसो में

सल की जानकारी पिछले वर्ष की है

ना 5 से 11 में रबी तथा खरीफ़ की जानकारी है

फॉर्म पी-II

(खसरा)

Document Id -20171113570400060

ग्राम : कोदारबुदेल हल्का : 00027 रा नि : स0लोहारा तहसील : स0लोहारा जिला : कबीरधाम वर्ष: 2017-18

भू-मापन क्रमांक	क्षेत्रफल (और यदि भूमि खातो में सम्मिलित न हो तो उसका वर्णन)	कब्जेदार का नाम,उसके पिता का नाम या पति का नाम तथा निवास स्थान,अधिकार जिसके अंतर्गत भूमि धारण की गई और देय राजस्व का लगान	*	क्षेत्रफल जिसमे वर्ष के दौरान फसल उगाई गई			पड़ती का क्षेत्रफल			खाते के बाहर के क्षेत्रो में बोई गई फसल का नाम तथा क्षेत्रफल	कैफियत
				फसल का नाम	फसल का क्षेत्रफल	दु-फसली क्षेत्रफल	चालू वर्ष की पड़ती	2 से 5 वर्ष तक की पड़ती	अन्य पड़ती		
(1)	(2)	(3)	(4)	(5)	(6)	(7)	(8)	(9)	(10)	(11)	(12)
94/3	0.708	(1)नाम - तिलक चंद्रवंशी पिता विश्वनाथ चंद्रवंशी वर्ग- अन्य पिछड़ा वर्ग जाति- कुर्मी पता- कवर्धा स्वामित्व - भूमिस्वामी - कृषि भूमि		खरीफ धानछिड़का विप (असिंचित)	0.708	0.000					नामांतरण क्रमांक 570404.647/131117/04732 आदेश क्रमांक ना0 क्र० 1 / 13 Nov 2017

184
14/11/2017

भुइयाँ प्रभारी
तहसील सहसपुर लोहारा

किसी भूमि स्वामी या पट्टेदार या किसी मौसमी काश्तकार के उपपट्टेदार का नाम, पिता
ा नाम,लगान या पट्टे की रकम और उप-पट्टे पर दिया गया भाग का क्षेत्रफल

Signature Not Verified
Digitally signed by ISHWARI PRASAD CHOUBEY
Date: 2017.11.13 18:55:46 IST
Reason: Certified To Be True Copy Of The Digitally Published ROR

(1) फील्ड बुक 04/12/17

ग्राम - कोटराबुंदेली

ख. नं. - 194/1, 194/2, 194/3

कुल रकबा - 2.129

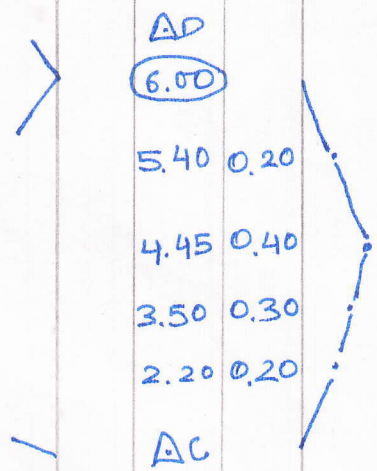

चांदा C से D को, उ.पू. से द.प. की ओर

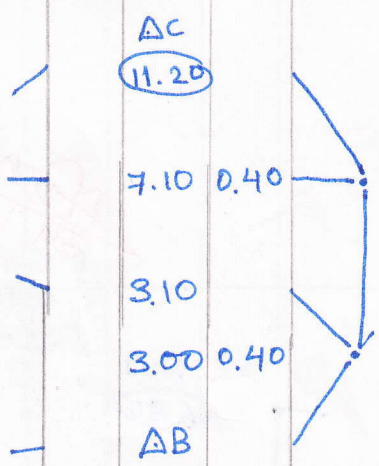

चांदा B से C को, द. से उ. की ओर

AB
8.70

AA

01/12/17
सहायक निरीक्षक
हरिद्वार नगर
जिला-हरिद्वार

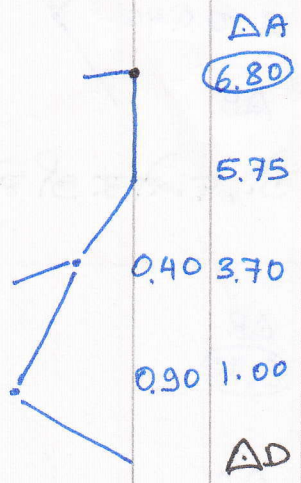

चांदा D से A को उ. प्र. से द. पं.

नक्शा प्रतिलिपि

ग्राम छो. घुदेली

प. ह. नं. 27

रा. नि. मं. सिंघनगढ़

तह. व/ लोहारा

जिला कबीरधाम

मानपुर सरहद

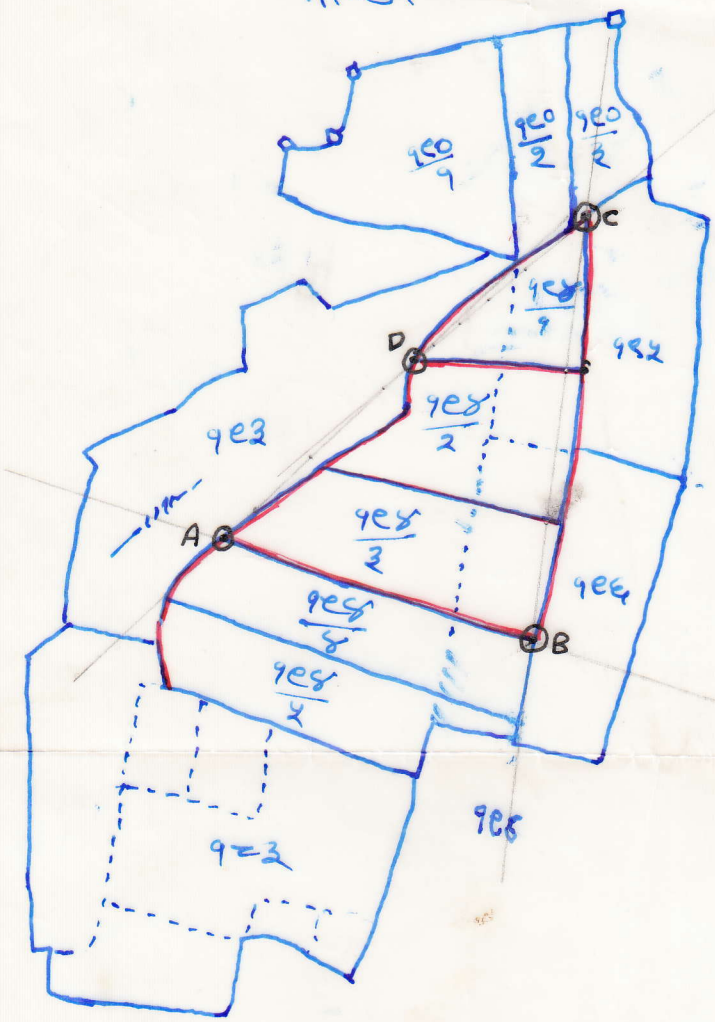

04/12/17
राजस्व निरीक्षक
कीरेन्द्र नगर
जिला-कबीरधाम

04/12/17
पटवारी ह.नं.
रा.नि.मं.