EVNT NO.	MSTC/RPR/DGM CHAATTISGARH/49/NAYA RAIPUR/18-19/9475
MINOR MINERAL BLOCK FOR QUARRY LEASE	VILLAGE : Jhikki GRAMPANCHAYAT : Jhikki TEHSIL/DISTRICT : Bagicha/Jashpur AREA : 1.544 HECTARE
MINERAL	Ordinary clay for making bricks

कार्यालय कलेक्टर, जशपुर (खनिज शाखा)
जिला–जशपुर (छत्तीसगढ़)

फैक्सः 07763–223896 Email:- miningjashpur.24@gmail.com, mo-jashpur@gov.in

क्रमांक 1305/खनि.शा. /गौण खनिज/2018 दिनांक. 25/05/2018

गौण खनिजों के उत्खनन पट्टा आबंटन हेतु इलेक्ट्रॉनिक–निविदा की सूचना

सर्वसाधारण की जानकारी के लिये यह प्रकाशित किया जाता है कि जिला कार्यालय जशपुर छत्तीसगढ़ द्वारा छत्तीसगढ़ गौण खनिज नियम, 2015 के नियम 39क अंतर्गत इलेक्ट्रॉनिक–निविदा के माध्यम से निम्नानुसार उत्खनन पट्टा आबंटन किया जाना है। जिस हेतु अर्हता प्राप्त इच्छुक बोलीदारों को आमंत्रित किया जा रहा है।

इलेक्ट्रॉनिक–निविदा हेतु बोली, दिनांक **23.07.2018** समय रात्रि **12.00** बजे तक जमा की जाएगी। बोलियां मात्र ऑनलाईन ही स्वीकार की जाएगी।

इलेक्ट्रॉनिक निविदा से आबंटित की जा रही उत्खनन पट्टा की जानकारीः–

क्र.	जिला/तहसील	ग्राम पंचायत/ग्राम	रकबा (हेक्टेयर में)	खसरा नं.	गौण खनिज का नाम	निविदा दस्तावेज लागत	निविदा प्रक्रिया शुल्क	आरक्षित कीमत (रिजर्व प्राईस) प्रति घ.मी.	बोली प्रतिभूति (बिड सिक्यू रिटी)	कार्यपालन प्रतिभूति (परफॉरमेंस सिक्यू रिटी)
1.	2.	3.	4.	5.	6.	7.	8.	9.	10.	11.
1	जशपुर/बगीचा	झिकी/झिकी	1.544 हे.	181/7, 181/9, 181/10, 181/12	खनिज मिट्टी	5000/–	500/–	10/–	18,000/–	90,000/–

1. बोली लगाने वाला प्रत्येक व्यक्ति बोली लगाने के पूर्व उत्खनन पट्टा की स्थिति, उत्खनन पट्टा में नीलाम किये जा रहे खनिज (खनिजों) की उपलब्धता और गुणवत्ता, पहुंच के रास्ते आदि के बारे में पूर्ण रूप से स्वयं को आश्वस्त कर लें। इस संबंध में किसी प्रकार की आपत्ति/शिकायतें स्वीकार नहीं की जायेगी।

2. इलेक्ट्रॉनिक–निविदा के निबंधन, शर्ते, समेकित अनुज्ञप्ति से संबंधित दस्तावेज एवं अन्य सुसंगत जानकारी जिला कार्यालय की वेबसाईट www.jashpur.nic.in तथा कलेक्टर कार्यालय, खनिज शाखा से किसी भी कार्य दिवस में कार्यालयीन समय में प्राप्त की जा सकेगी।

कलेक्टर
जशपुर, (छ0ग0)

परिशिष्ट–दो

क्षेत्र में उपलब्ध खनिजों का प्रतिवेदन एवं विवरण/संक्षेपिका

(1) स्थान का विवरण –

(i) जिला – जशपुर
(ii) तहसील– बगीचा
(iii) ग्राम– झिकी
(iv) टोपोशीट नंबर –
(v) अक्षांश/देशांश (यदि उपलब्ध हो) –

(2) क्षेत्र का विवरण –

स.क्र.	खसरा क्र.	रकबा (हे.)	भूमि का प्रकार (राजस्व भूमि/वन भूमि/निजी भूमि इत्यादि)	नोइयत (पहाड़ चट्टान/घास/चारागाह इत्यादि)
1	181/7, 181/9, 181/10, 181/12	1.544 हे.	निजी भूमि	निजी भूमि

(3) खनिज का विवरण –

स.क्र.	खनिज	विवरण	रिमार्क
1	नाम	खनिज मिट्टी	
2	पूर्वेक्षित/अपूर्वेक्षित	अपूर्वेक्षित	
3	अनुमानित भंडार	30880 घ.मी.	2 मीटर गहराई तक।
4	ग्रेड	खनिज मिट्टी	
5	अन्य जानकारी (आवेदित क्षेत्र एवं 100 मीटर के दायरे में दृष्टिगोचर सरफेस फीचर्स् जैसे – आउटकॉप, नाला/रोड कटिंग, कुआँ/ट्यूब वेल इत्यादि)	आबादी क्षेत्र ग्राम झिकी लगभग 500 मी., कोदानाला लगभग 100 मी., ग्राम झिकी से पेटा मार्ग पक्की सड़क (PMGSY) प्रस्तावित क्षेत्र से लगा है। अतएव 50 मी. प्रतिबंधित दूरी छोड़कर निविदा के माध्यम से लीज स्वीकृत किया जा सकता है।	

सक्षम प्राधिकारी के हस्ताक्षर

खसरा नक्शा

दिनांक : 03/07/2017 02:41:50 PM

ग्राम : झीकी राजस्व निरीक्षक मण्डल : बगीचा तहसील : बगीचा जिला : जशपुर

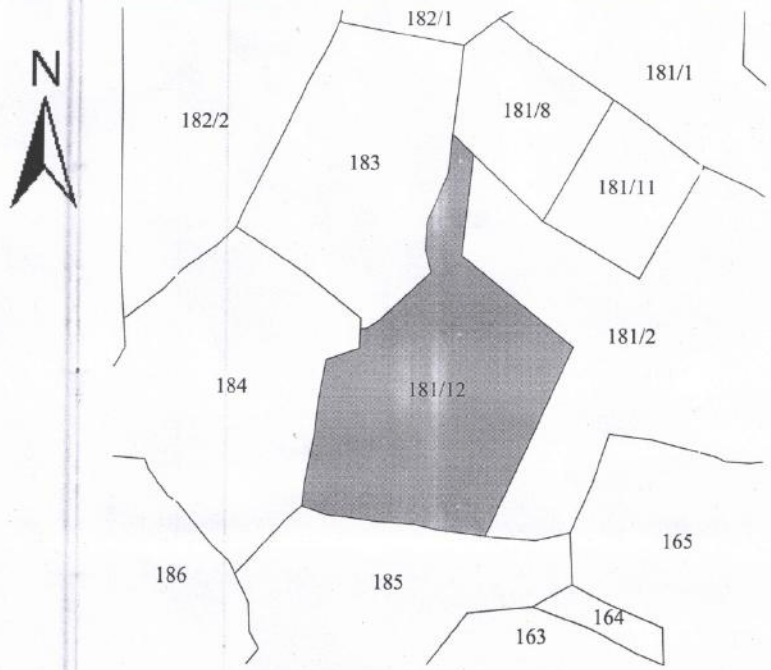

मापमान 1:2000

खसरा नंबर : 181/12
धारणाधिकार : भूमिस्वामी - कृषि भूमि
रकबा : 0.817 हेक्टेयर
सिंचित रकबा : 0.000
असिंचित रकबा : 0.000

नाम : कपिल पिता का नाम : पिता रामचंद्र
पता : सा देह

सक्षम अधिकारी के हस्ताक्षर
व पदमुद्रा

खसरा नक्शा

दिनांक : 03/07/2017 02:40:35 PM

ग्राम : झीकी राजस्व निरीक्षक मण्डल : बगीचा तहसील : बगीचा जिला : जशपुर

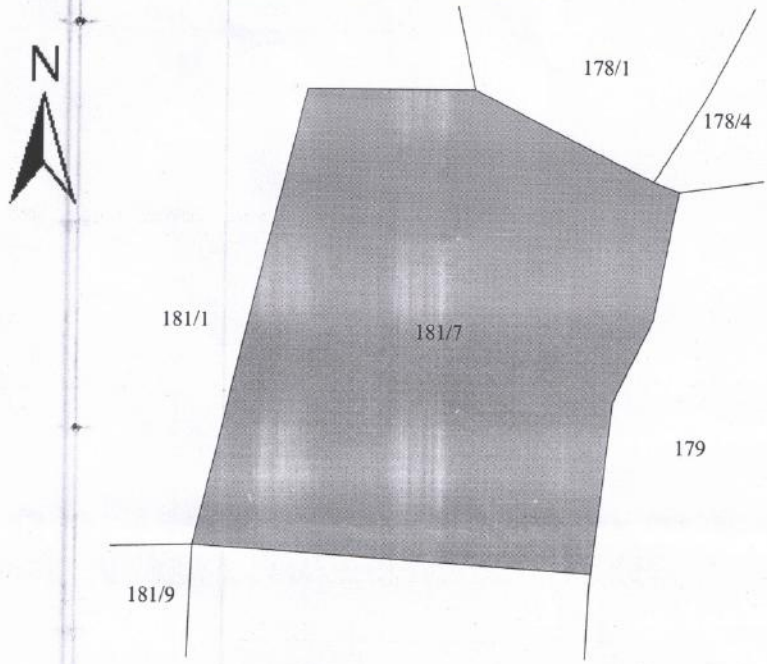

मापमान 1:500

खसरा नंबर : 181/7
धारणाधिकार : भूमिस्वामी - कृषि भूमि
रकबा : 0.161 हेक्टेयर
सिंचित रकबा : 0.000
असिंचित रकबा : 0.000

नाम : कपिल पिता का नाम : पिता रामचंद्र
पता : सा देह

सक्षम अधिकारी के हस्ताक्षर
व पदमुद्रा

खसरा नक्शा

दिनांक : 03/07/2017 02:40:51 PM

ग्राम : झीकी राजस्व निरीक्षक मण्डल : बगीचा तहसील : बगीचा जिला : जशपुर

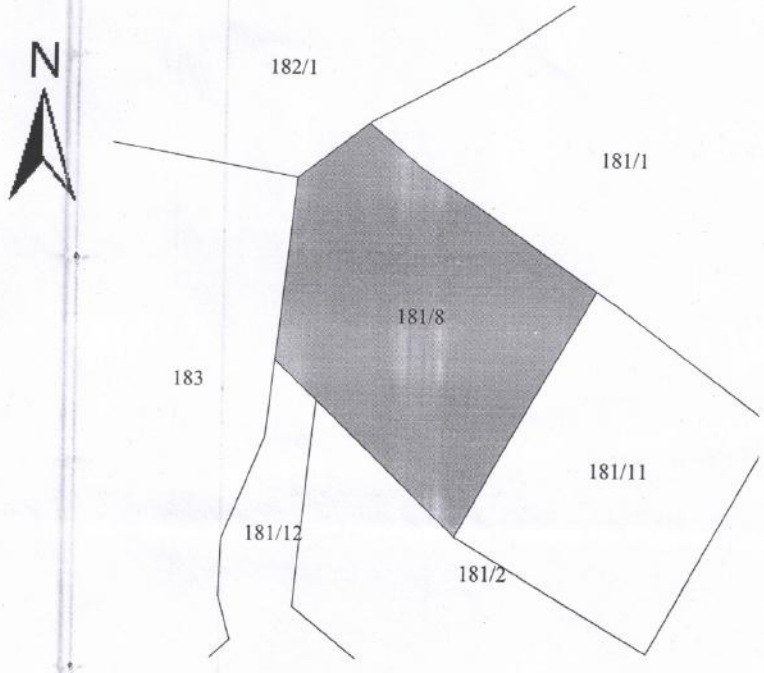

मापमान 1:1000

खसरा नंबर : 181/8
धारणाधिकार : भूमिस्वामी - कृषि भूमि
रकबा : 0.283 हेक्टेयर
सिंचित रकबा : 0.000
असिंचित रकबा : 0.000

नाम : कपिल पिता का नाम : पिता रामचंद्र
पता : सा देह

सक्षम अधिकारी के हस्ताक्षर व पदमुद्रा

खसरा नक्शा

दिनांक : 03/07/2017 02:41:10 PM

ग्राम : झीकी राजस्व निरीक्षक मण्डल : बगीचा तहसील : बगीचा जिला : जशपुर

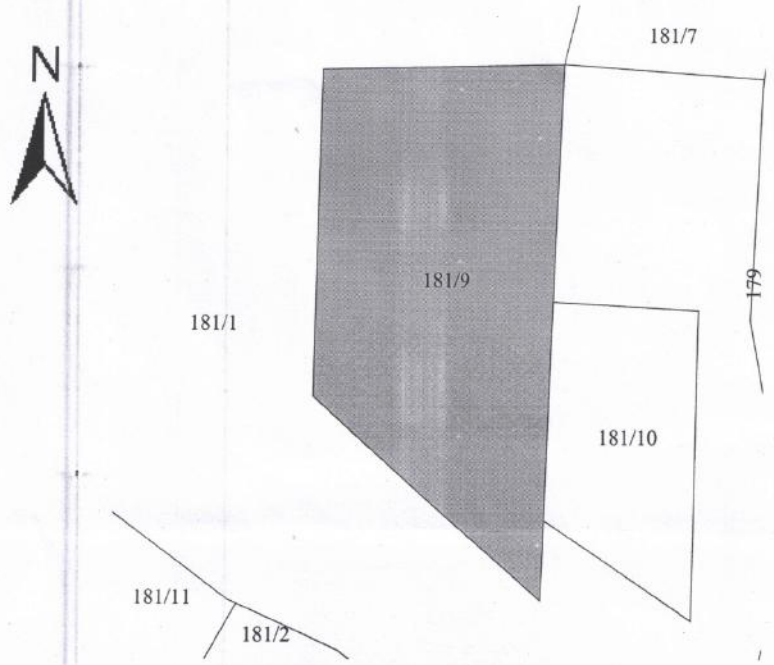

मापमान 1:1000

खसरा नंबर : 181/9
धारणाधिकार : भूमिस्वामी - कृषि भूमि
रकबा : 0.405 हेक्टेयर
सिंचित रकबा : 0.000
असिंचित रकबा : 0.000

नाम : कपिल पिता का नाम : पिता रामचंद्र
पता : सा देह

सक्षम अधिकारी के हस्ताक्षर
व पदमुद्रा

खसरा नक्शा

दिनांक : 03/07/2017 02:41:22 PM

ग्राम : झीकी राजस्व निरीक्षक मण्डल : बगीचा तहसील : बगीचा जिला : जशपुर

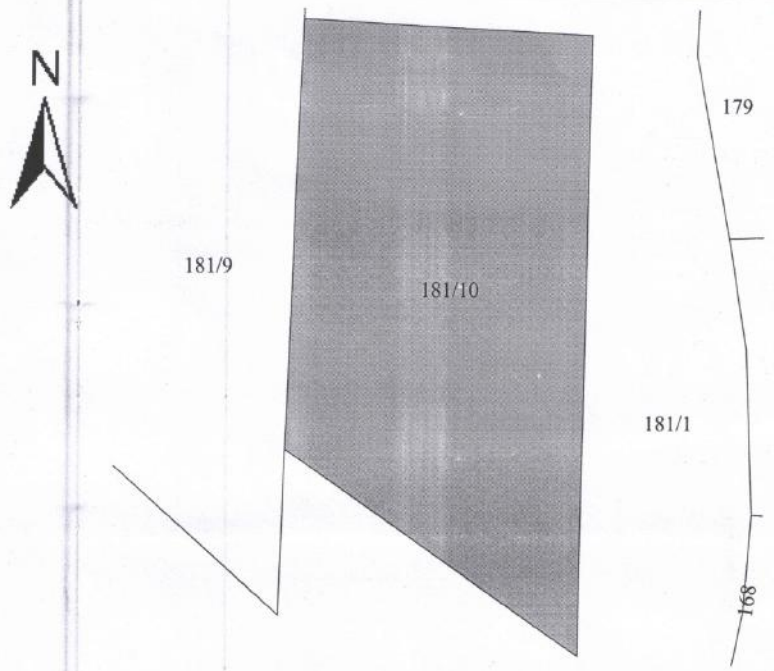

मापमान 1:500

खसरा नंबर : 181/10
धारणाधिकार : भूमिस्वामी - कृषि भूमि
रकबा : 0.161 हेक्टेयर
सिंचित रकबा : 0.000
असिंचित रकबा : 0.000

नाम : कपिल पिता का नाम : पिता रामचंद्र
पता : सा देह

सक्षम अधिकारी के हस्ताक्षर
व पदमुद्रा

खसरा नक्शा

दिनांक : 03/07/2017 02:41:34 PM

ग्राम : झीकी राजस्व निरीक्षक मण्डल : बगीचा तहसील : बगीचा जिला : जशपुर

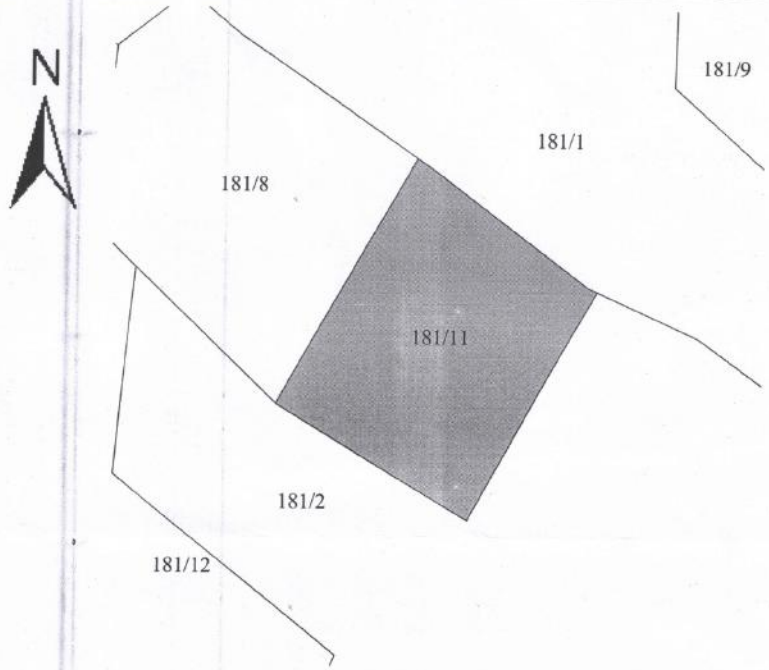

मापमान 1:1000

खसरा नंबर : 181/11
धारणाधिकार : भूमिस्वामी - कृषि भूमि
रकबा : 0.206 हेक्टेयर
सिंचित रकबा : 0.000
असिंचित रकबा : 0.000

नाम : कपिल पिता का नाम : पिता रामचंद्र
पता : सा देह

सक्षम अधिकारी के हस्ताक्षर
व पदमुद्रा

खसरा नक्शा

दिनांक : 03/07/2017 02:40:35 PM

ग्राम : झीकी राजस्व निरीक्षक मण्डल : बगीचा तहसील : बगीचा जिला : जशपुर

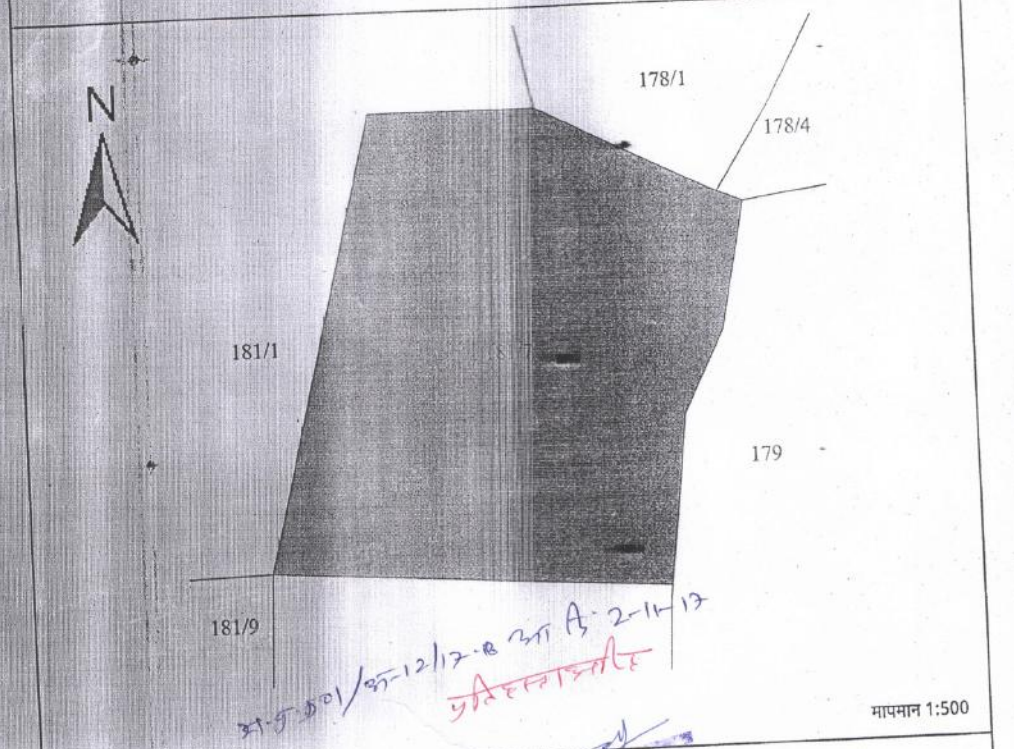

मापमान 1:500

खसरा नंबर : 181/7
धारणाधिकार : भूमिस्वामी - कृषि भूमि
रकबा : 0.161 हेक्टेयर
सिंचित रकबा : 0.000
असिंचित रकबा : 0.000

नाम : कपिल पिता का नाम : पिता रामचंद्र
पता : सा देह

तहसीलदार
बगीचा, जिला-जशपुर (छ.ग.)

शिवशंकर पटेल
पटवारी
प०ह०नं० ०३/०
रा०नि० मं०/तह० बगीचा
जिला जशपुर (छ०ग०)

सक्षम अधिकारी के हस्ताक्षर व पदमुद्रा

खसरा नक्शा

दिनांक : 03/07/2017 02:40:51 PM

ग्राम : झीकी राजस्व निरीक्षक मण्डल : बगीचा तहसील : बगीचा जिला : जशपुर

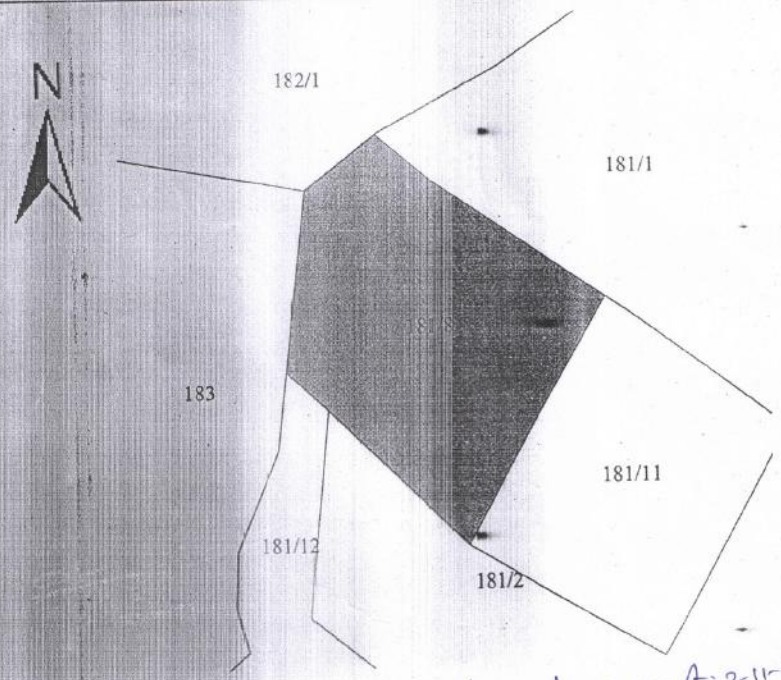

आ.क्र. 01/क-12/17 दि. 2-11-17

मापमान 1:1000

खसरा नंबर : 181/8
धारणाधिकार : भूमिस्वामी - कृषि भूमि
रकबा : 0.283 हेक्टेयर
सिंचित रकबा : 0.000
असिंचित रकबा : 0.000

नाम : कपिल पिता का नाम : पिता रामचंद्र
पता : सा देह

प्रतिहस्ताक्षरित

तहसीलदार
बगीचा, जिला-जशपुर (छ.ग.)

शिवशंकर सीवर
पटवारी
प.ह.नं.
रा.नि.मं.
जिला जशपुर (छ.ग.)

सक्षम अधिकारी के हस्ताक्षर
एवं पदमुद्रा

खसरा नक्शा

दिनांक : 03/07/2017 02:41:10 PM

ग्राम : झीकी राजस्व निरीक्षक मण्डल : बगीचा तहसील : बगीचा जिला : जयपुर

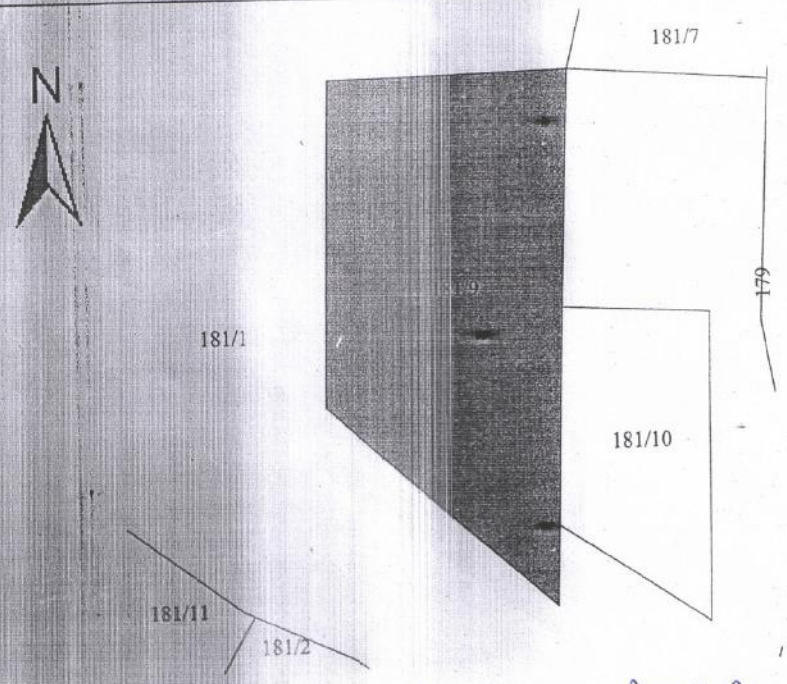

मापमान 1:1000

खसरा नंबर : 181/9
धारणाधिकार : भूमिस्वामी - कृषि भूमि
रकबा : 0.405 हेक्टेयर
सिंचित रकबा : 0.000
असिंचित रकबा : 0.000

नाम : कपिल पिता का नाम : पिता रामचंद्र
पता : सा देह

प्रतिलिपि प्रमाणित
तहसीलदार
बगीचा, जिला-जयपुर (राज.)

निरीक्षक मीवर
पटवारी
पं०रा०सं०आ०
रा०नि०म०/तह०
जिला जयपुर (रा०ग०)

सक्षम अधिकारी के हस्ताक्षर
व पदमुद्रा

खसरा नक्शा

दिनांक : 03/07/2017 02:41:22 PM

ग्राम : झीकी राजस्व निरीक्षक मण्डल : बगीचा तहसील : बगीचा जिला : जशपुर



मापमान 1:500

खसरा नंबर : 181/10
धारणाधिकार : भूमिस्वामी - कृषि भूमि
रकबा : 0.161 हेक्टेयर
सिंचित रकबा : 0.000
असिंचित रकबा : 0.000

नाम : कपिल पिता का नाम : पिता रामचंद्र
पता : सा देह

प्रतिहस्ताक्षरित

तहसीलदार
बगीचा, जिला-जशपुर(छ.ग.)

शिवशंकर प्रीवर
पटवारी
प०ह०नं०/ग्रा०
रा०नि०मं०/तह०
जिला जशपुर (छ०ग०)

सक्षम अधिकारी के हस्ताक्षर
व पदमुद्रा

खसरा नक्शा

दिनांक : 03/07/2017 02:41:34 PM

ग्राम : झीकी राजस्व निरीक्षक मण्डल : बगीचा तहसील : बगीचा जिला : जशपुर

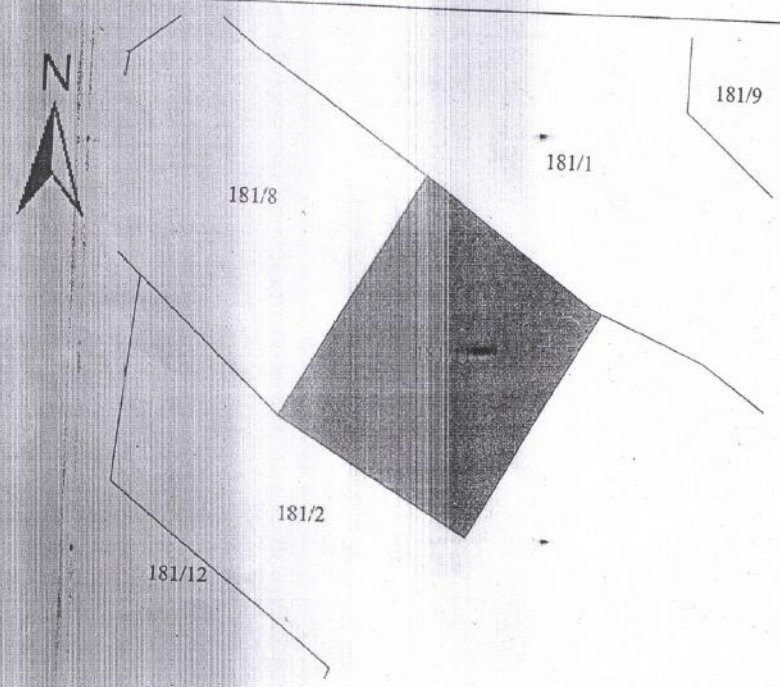

प्र.क्र.ब - 01/अ-12) 12-13 आदि अ-17

मापमान 1:1000

खसरा नंबर : 181/11
धारणाधिकार : भूमिस्वामी - कृषि भूमि
रकबा : 0.206 हेक्टेयर
सिंचित रकबा : 0.000
असिंचित रकबा : 0.000

नाम : कपिल पिता का नाम : पिता रामचंद्र
पता : सा देह

प्रतिलिपि प्रमाणित

तहसीलदार
बगीचा जिला-जशपुर (छ.ग.)

शिवशंकर धीवर
पटवारी
प०ह०नं०/रा०
रा०नि०मं०/रा०
जिला जशपुर (छ०ग०)

3/10/18
प्र-मि-क्रोचि।

सक्षम अधिकारी के हस्ताक्षर व पदमुद्रा

खसरा नक्शा

दिनांक : 03/07/2017 02:41:50 PM

ग्राम : ईकी राजस्व निरीक्षक मण्डल : बगीचा तहसील : बगीचा जिला : जशपुर

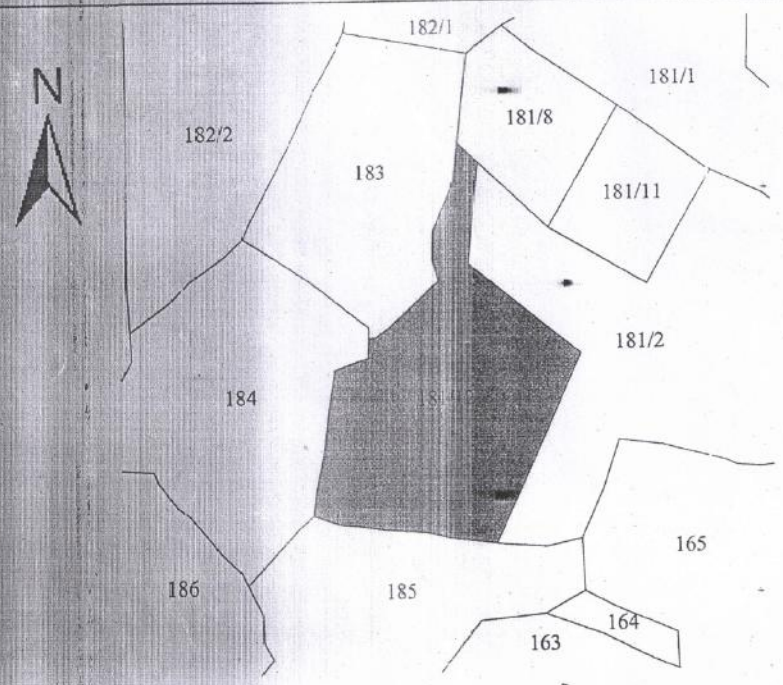

स.क्र.ढ. 01/ख-12 / 17-18 आ.दि. 2-1-12 मापमान 1:2000

खसरा नंबर : 181/12
धारणाधिकार : भूमिस्वामी - कृषि भूमि
रकबा : 0.817 हेक्टेयर
सिंचित रकबा : 0.000
असिंचित रकबा : 0.000

नाम : कपिल पिता का नाम : पिता रामचंद्र
पता : सा देह

प्रतिहस्ताक्षरित

तहसीलदार
बगीचा, जिला-जशपुर (छ.ग.)

विश्वनाथ पोद्दार
पटवारी
प०ह०नं० 0 ग्रा०
रा०नि०मं० लर०
जिला जशपुर (छ०ग०)

सक्षम अधिकारी के हस्ताक्षर
पदमुद्रा

क्षेत्र कुकड़ा नवा

ग्राम : बिर्का

पटवारी ह. न. 26.

रा. नि. मं. बो. ह.

बगीचा

जिला जशपुर (छ.ग.)

पैमाना

१इं" = १ मील

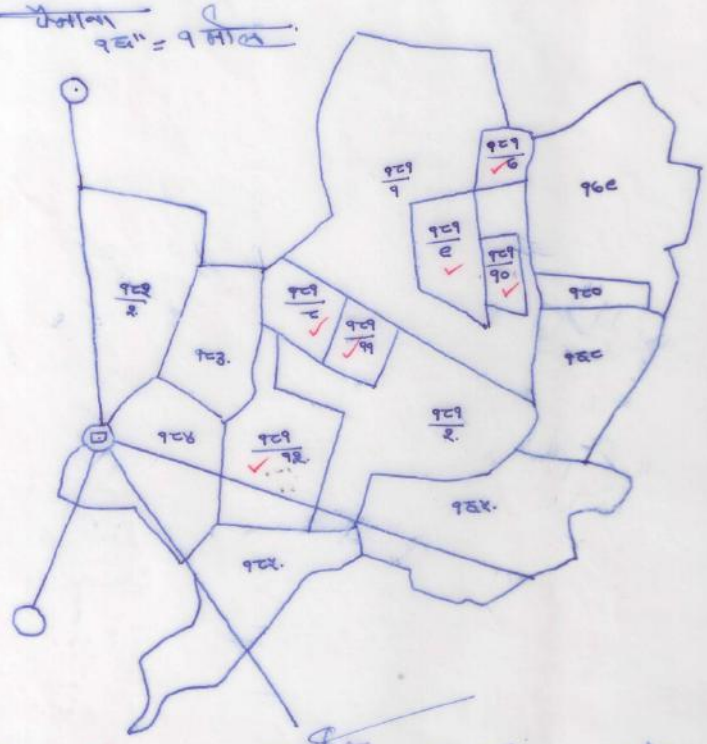

चिन्हांकित क्षेत्र -: ✓

प्र.क्र.-01/क्र-12/17-18
दि. 2-1-17

पटवारी हल्का
पटवारी
राजस्व निरीक्षक मंडल
जिला जशपुर (छ.ग.)

प्रतिहस्ताक्षरित

तहसीलदार
लोधा, जिला-जशपुर (छ.ग.)

(3)

क्षेत्र कुछ नक्शा

ग्राम - बिल्हा

पटवारी ह.नं. 27.

रा.नि.मं. कोटा

कगाचा

जिला - जशपुर (छ.ग.)

पैमाना

१इं" = १ मीटर.

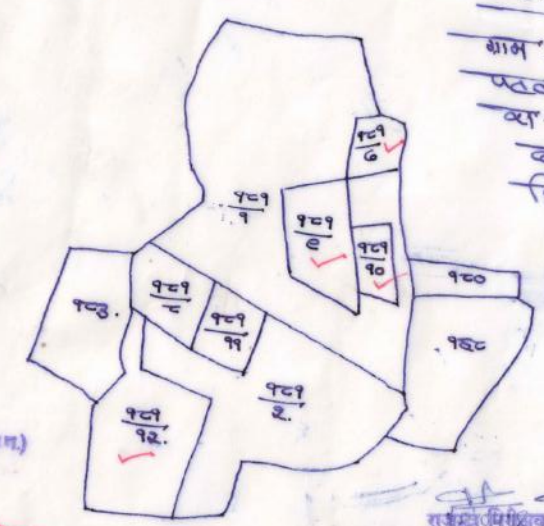

राजस्व निरीक्षक
तह.कगीचा,जिला-जशपुर(छ.ग.)

शिवशंकर श्रीवर
पटवारी ह.नं. 27
रा.नि.म.को. कगाचा
तह.कगीचा,जिला-जशपुर(छ.ग.)
१८.०५.१८

टीप :- भूमि ख.नं. १८१/६, १८१/७, १८१/१० एवं १८१/१२ रकबा 0.161, 0.1485, 0.1 0.१६१ हे. 0.४०२ हे. 0.१८१ हे. एवं 0.८१६ हे. कुल १.२४४ हे. मिट्टी खनिज का ईंट निर्माण स्वदान हेतु सम्भावित ।