EVNT NO.	MSTC/RPR/DGM CHAATTISGARH/45/NAYA RAIPUR/18-19/9465
MINOR MINERAL BLOCK FOR QUARRY LEASE	VILLAGE : Bansbahar GRAMPANCHAYAT : Bansbahar TEHSIL/DISTRICT : Kansabel/Jashpur AREA : 1.576 HECTARE
MINERAL	Ordinary clay for making bricks

कार्यालय कलेक्टर, जशपुर (खनिज शाखा)
जिला–जशपुर (छत्तीसगढ़)

फैक्सः 07763–223896 Email:- miningjashpur.24@gmail.com, mo-jashpur@gov.in

क्रमांक 1304 / खनि.शा. / गौण खनिज / 2018 दिनांक. 25 / 06 / 2018

गौण खनिजों के उत्खनन पट्टा आबंटन हेतु इलेक्ट्रॉनिक–निविदा की सूचना

सर्वसाधारण की जानकारी के लिये यह प्रकाशित किया जाता है कि जिला कार्यालय जशपुर छत्तीसगढ़ द्वारा छत्तीसगढ़ गौण खनिज नियम, 2015 के नियम 39क अंतर्गत इलेक्ट्रॉनिक–निविदा के माध्यम से निम्नानुसार उत्खनन पट्टा आबंटन किया जाना है। जिस हेतु अर्हता प्राप्त इच्छुक बोलीदारों को आमंत्रित किया जा रहा है।

इलेक्ट्रॉनिक–निविदा हेतु बोली, दिनांक **23.07.2018** समय रात्रि **12.00 बजे** तक जमा की जाएगी। बोलियां मात्र ऑनलाईन ही स्वीकार की जाएगी।

इलेक्ट्रॉनिक निविदा से आबंटित की जा रही उत्खनन पट्टा की जानकारीः–

क्र.	जिला / तहसील	ग्राम पंचायत / ग्राम	रकबा (हेक्टेयर में)	खसरा नं.	गौण खनिज का नाम	निविदा दस्तावेज लागत	निविदा प्रक्रिया शुल्क	आरक्षित कीमत (रिजर्व प्राईस) प्रति घ.मी.	बोली प्रतिभूति (बिड सिक्यू रिटी)	कार्यपालन प्रतिभूति (परफॉरमेंस सिक्यू रिटी)
1.	2.	3.	4.	5.	6.	7.	8.	9.	10.	11.
1	जशपुर / कांसाबेल	बांसबहार / बांसबहार	1.576 हे.	308 / 1 308 / 3 307	खनिज मिट्टी	5000 / –	500 / –	10 / –	18,000 / –	90,000 / –

1. बोली लगाने वाला प्रत्येक व्यक्ति बोली लगाने के पूर्व उत्खनन पट्टा की स्थिति, उत्खनन पट्टा में नीलाम किये जा रहे खनिज (खनिजों) की उपलब्धता और गुणवत्ता, पहुंच के रास्ते आदि के बारे में पूर्ण रूप से स्वयं को आश्वस्त कर लें। इस संबंध में किसी प्रकार की आपत्ति / शिकायतें स्वीकार नहीं की जायेगी।

2. इलेक्ट्रॉनिक–निविदा के निबंधन, शर्तें, समेकित अनुज्ञप्ति से संबंधित दस्तावेज एवं अन्य सुसंगत जानकारी जिला कार्यालय की वेबसाईट www.jashpur.nic.in तथा कलेक्टर कार्यालय, खनिज शाखा से किसी भी कार्य दिवस में कार्यालयीन समय में प्राप्त की जा सकेगी।

कलेक्टर
जशपुर, (छ0ग0)

परिशिष्ट–दो

क्षेत्र में उपलब्ध खनिजों का प्रतिवेदन एवं विवरण/संक्षेपिका

(1) स्थान का विवरण –

(i) जिला – जशपुर
(ii) तहसील– कांसाबेल
(iii) ग्राम– बांसबहार
(iv) टोपोशीट नंबर –
(v) अक्षांश/देशांश (यदि उपलब्ध हो) –

(2) क्षेत्र का विवरण –

स.क्र.	खसरा क्र.	रकबा (हे.)	भूमि का प्रकार (राजस्व भूमि/वन भूमि/निजी भूमि इत्यादि)	नोइयत (पहाड़ चट्टान/घास/चारागाह इत्यादि)
1	308/1 308/3 307	1.576 हे.	निजी भूमि	निजी भूमि

(3) खनिज का विवरण –

स.क्र.	खनिज	विवरण	रिमार्क
1	नाम	खनिज मिट्टी	
2	पूर्वेक्षित/अपूर्वेक्षित	अपूर्वेक्षित	
3	अनुमानित भंडार	31520 घ.मी.	2 मीटर गहराई तक।
4	ग्रेड	खनिज मिट्टी	
5	अन्य जानकारी (आवेदित क्षेत्र एवं 100 मीटर के दायरे में दृष्टिगोचर सरफेस फीचर्स् जैसे – आउटकॉप, नाला/रोड कटिंग, कुआँ/ट्यूब वेल इत्यादि)	प्रस्तावित क्षेत्र के आसपास सार्वजनिक स्थान नहीं है। आबादी क्षेत्र नदी टोली बस्ती लगभग 500 मी., ग्राम बांसबहार लगभग 01 कि.मी. एवं मैनी नदी लगभग 500 मी. में स्थित है। लगभग 50 मी. की दूरी पर पक्की सड़क प्रतिबंधित दूरी छोड़कर निविदा के माध्यम से लीज स्वीकृत किया जा सकता है।	

सक्षम प्राधिकारी के हस्ताक्षर

नक्शा प्रिंटआउट

दिनांक : ०६/०६/२०१५.१२:२७:१९ अपराह्न

बांसबहार RI :कांसाबेल tehsil :बगीचा district :जशपुर

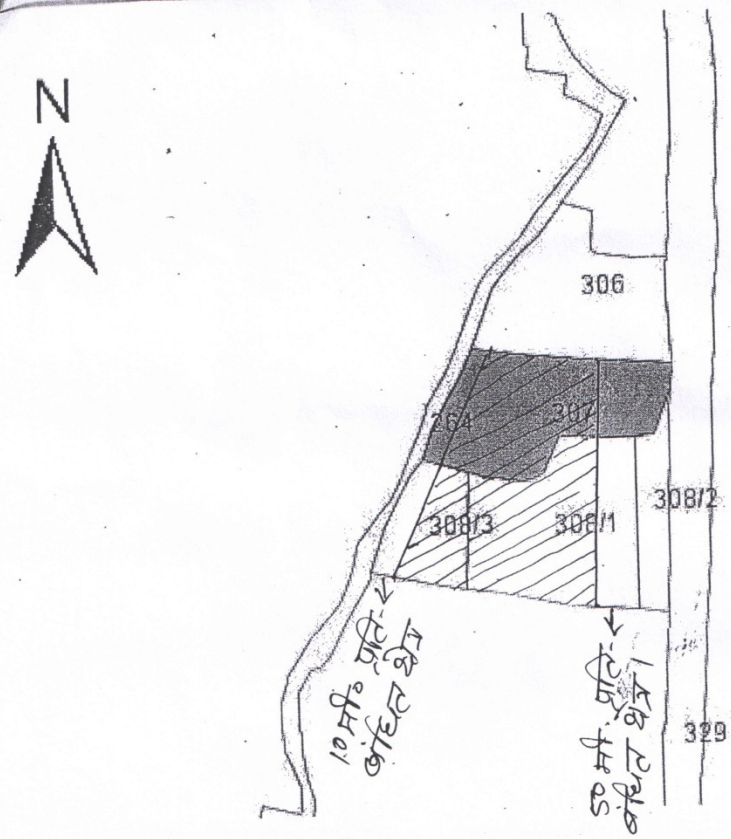

Scale 1:4000

Plot No :307
Area : 0.987 Hectare
Irrigated Area : null
Unirrigated Area : null

Name :बिश्राम
Father's Name : पिता दानियाल
Address : सा.देह

संकेत ☑ ख०नं०307, 308/1, 308/3 रकबा कुल 2.363 हेक्टर में से 1.576 हेक्टर क्षेत्र फिक्स चिमनी के लिये उपलब्ध क्षेत्र।

राजस्व निरीक्षक [illegible]
खनि. निरी. जिला [illegible]
(छ.ग.)

सत्यप्रतिलिपि

6/6/2015

सक्षम अधिकारी के हस्ताक्षर

जशपुर (छ.ग.)

खसरा नक्शा

दिनांक : १२/०९/२०१

ग्राम : बांसबहार राजस्व निरीक्षक मण्डल : कांसाबेल तहसील : कांसाबेल जिला : जशपुर

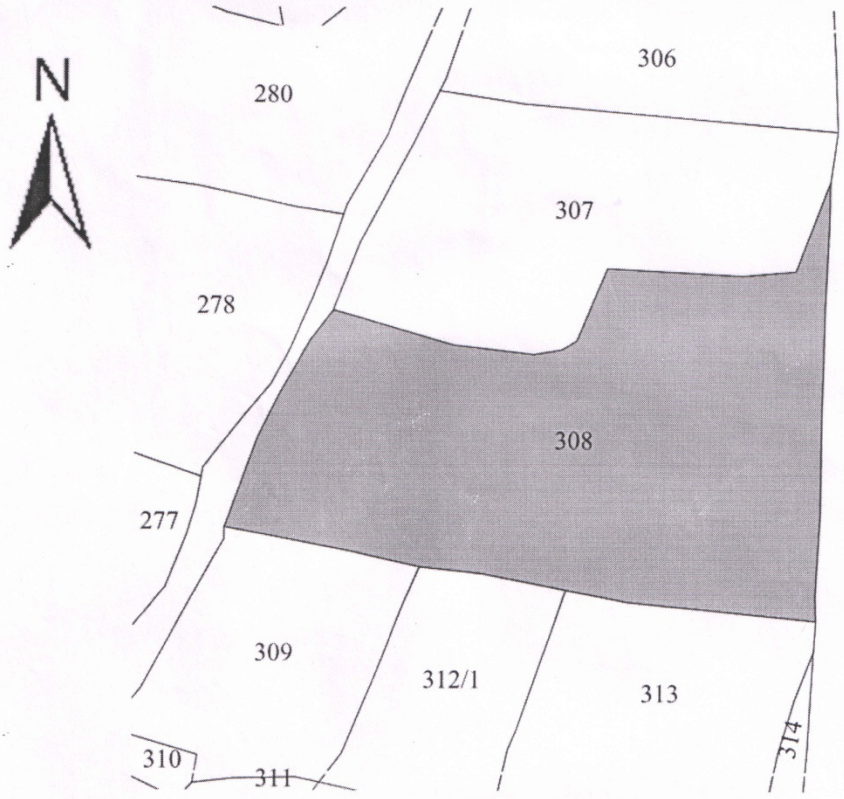

खसरा नंबर : 308

राजस्व निरीक्षक
कांसाबेल
12-9-016.

12/09/2016
प.ह.न. 16 ..... रा.नि.म. कांसाबेल
तह. कांसाबेल, जिला-जशपुर (छ.ग.)

खसरा नक्शा

दिनांक : १२/०९/२०१

ग्राम : बांसबहार राजस्व निरीक्षक मण्डल : कांसाबेल तहसील : कांसाबेल जिला : जशपुर

खसरा नंबर : 307
रकबा : 0.987 हेक्टेयर
सिंचित रकबा : null
असिंचित रकबा : null

नाम : बिश्राम : व अन्य (कूल -1 भूस्वामी)
पिता का नाम : पिता दानियाल
पता : सा.देह

राजस्व निरीक्षक
कार्यालय
12-9-016.

तह. कांसाबेल, जिला-जशपुर (छ.ग.)
12/09/2016

क्षेत्र तुकड़ा नक्शा
ग्राम- खांस्या बघर
पटवार्ष ह. न. 16.
रा. नि. मं. वां तह.
कांस्या खेल
जिला- जयपुर
(ग्रा. ग.)
पैमाना
१/५००३.

संकेत ▨ ख.न. ३०८/१, ३०८/३, ३०७.
रकबा कुल २.३६३ हेक्टेयर में से
रकबा 1.576 हे. फिक्स चिमनी
के लिये प्रस्तावित क्षेत्र.

राजस्व निरीक्षक
कांतावेश
10-9-016.

नक्शा प्रिंटआउट

दिनांक : ०६/०६/२०१५ १२:२७:१९ अपराह्न

village :बांसबहार RI :कांसाबेल tehsil :बगीचा district :जशपुर

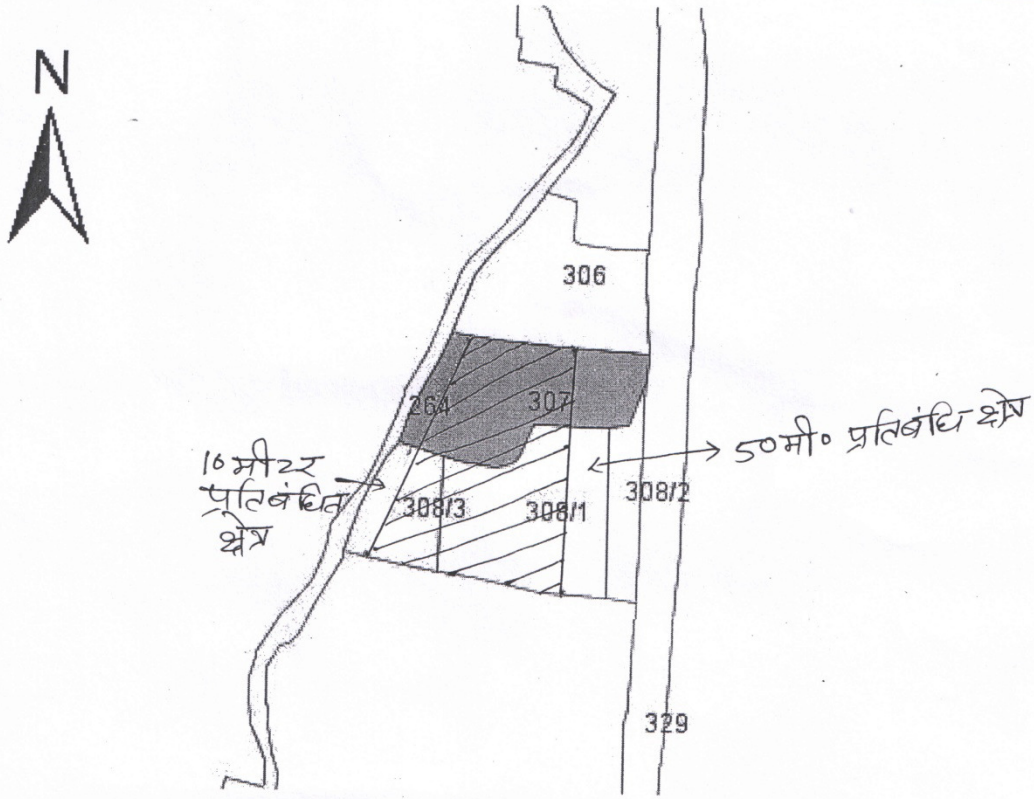

Scale 1:4000

Plot No :307
Area : 0.987 Hectare
Irrigated Area : null
Unirrigated Area : null

Name :बिश्राम
Father's Name : पिता दानियाल
Address : सा.देह

संकेत [illegible]

खेप ख०नं० 307 308/1 308/3
कुल रकबा 2.363 हेक्टर मे से
1.576 हेक्टर फिक्स चिमनी ईंट
भट्ठा हेतु उपलब्ध क्षेत्र

16.6.2015

राजस्व निरी० कुमारी
ख नि० निरी० जिला-
जशपुर (छ०ग०)

सत्यप्रतिलिपि

16/6/2015

सक्षम अधिकारी के हस्ताक्षर

[illegible]
[illegible] कांसाबेल
जिला जशपुर (छ.ग.)