कार्यालय कलेक्टर, (खनिज शाखा) जिला–गरियाबंद (छ.ग.)

Event No. - MSTC/NRO/DGM CHHATTISGARH/61/NAYA RAIPUR/16-17/20890

गौण खनिजों के उत्खननपट्टा आंबटन हेतु इलेक्ट्रानिक–निविदा की सूचना

सर्वसाधारण की जानकारी के लिये यह प्रकाशित किया जाता है कि जिला कार्यालय गरियाबंद द्वारा छत्तीसगढ़ गौण खनिज नियम 2015 के नियम 39क अंतर्गत् इलेक्ट्रानिक–निविदा के माध्यम से निम्नानुसार उत्खनन पट्टा आंबटन किया जाना है। जिस हेतु अर्हता प्राप्त इच्छुक बोलीदारों को आमंत्रित किया जा रहा है।

इलेक्ट्रॉनिक–निविदा हेतु बोली, दिनांक 28.03.2017 तक जमा किया की जायेगी। बोलिया मात्र आनलाईन ही स्वीकार की जाएगी।

इलेक्ट्रॉनिक निविदा से आबंटित की जा रही उत्खनन पट्टा की जानकारीः–

क	जिला / तहसील	ग्राम पंचायत / ग्राम	रकबा (हेक्टर में)	खसरा न	गौण खनिज का नाम	निविदा दस्तावेज लागत (रूपये में)	निविदा प्रकिया शुल्क (रूपये में)	आरक्षित कीमत (रिजर्व प्राइस) (रूपये प्रति घनमी.में)	बोली प्रतिभूति (बिड सिक्युरिटी) (रूपये में)	कार्यपालन प्रतिभूमि (परफारमेंस सिक्यूरिटी) (रूपये में)
1	2	3	4	5	6	7	8	9	10	11
1	गरियाबंद	बासीन	0.43 हे	1474 / 1, 1474 / 2	फर्शीपत्थर	5000	500	20.6	22500	112500

1. बोली लगाने वाला प्रत्येक व्यक्ति बोली लगाने के पूर्व उत्खनन पट्टा की स्थिति, उत्खनन पट्टा में नीलाम किये जा रहे खनिज (खनिजों) की उपलब्धता और गुणवक्ता, पहुँच के रास्ते आदि के बारे में पूर्ण रूप से स्वयं को आश्वस्त कर ले। इस संबंध में किसी प्रकार की आपत्ति / शिकायते स्वीकार नही की जायेगी।
2. इलेक्ट्रानिक–निविदा के निबंधन, शर्ते, उत्खनन पट्टा से संबंधित दस्तावेज एवं अन्य सुसंगत जानकारी जिला कार्यालय गरियाबंद की वेबसाइट www.gariaband.gov.in तथा कलेक्टर कार्यालय खनिज शाखा गरियाबंद से किसी भी कार्य दिवस में कार्यालयीन समय में प्राप्त की जाकेगी।

कलेक्टर
जिला–गरियाबंद
(छत्तीसगढ़)

संलग्न : खनिज ब्लाक संक्षेपिका (टेंडर डाक्यूमेंट का परिशिष्ट 2)

परिशिष्ट–दो

क्षेत्र में उपलब्ध खनिजों का प्रतिवेदन एवं विवरण/संक्षेपिका

(1) स्थान का विवरण –

(i) जिला – गरियाबंद
(ii) तहसील – राजिम
(iii) ग्राम– बासीन

(2) क्षेत्र का विवरण –

स.क्र.	खसरा क्र. /कंपार्टमेंट नंबर	कुल रकबा (हे.)	प्रतिबंधित क्षेत्र काटने उपरांत उपलब्ध रकबा (हे.)	भूमि का प्रकार (राजस्व भूमि/ वनभूमि/निजी भूमि/छोटे बड़े झाड़ के जंगल इत्यादि)	नोइयत (पहाड़ चट्टान/घास/चारागाह इत्यादि)/ भूमिस्वामी का नाम
1	1474/1,1474/2	0.43 हे	0.43 हे	निजी भूमि	श्रीमती भावना श्रीवास

(3) खनिज का विवरण –

स.क्र.	खनिज	विवरण
1	नाम	फर्शीपत्थर
2	पूर्वेक्षित/अपूर्वेक्षित	अपूर्वेक्षित
3	अनुमानित भंडार	43000 घनमीटर लगभग
4	ग्रेड	–
5	अन्य जानकारी (प्रश्नाधीन क्षेत्र के 100 मीटर के दायरे में स्थित पुल, नदी, रेल इत्यादि का विवरण एवं दूरी।)	आवेदित क्षेत्र के पूर्व दिशा में श्री भागीरथी साहू के पक्ष में फर्शीपत्थर खदान स्वीकृत है ।

28/02/17

सक्षम प्राधिकारी के हस्ताक्षर
सहायक खनि अधिकारी
गरियाबंद

नक्शा प्रिंटआउट

दिनांक : १६/०६/२०१५ १२:०२:३८ अपराह्न

village :बासीन RI :राजिम tehsil :राजिम district :गरियाबंद

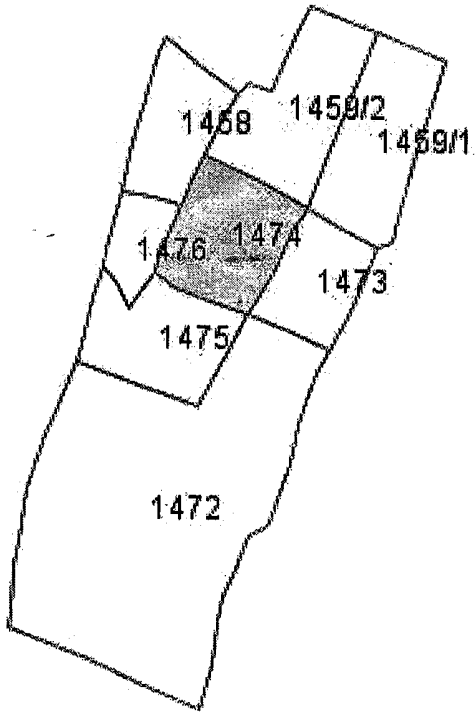

Scale 1:4000

Plot No :1474

सक्षम अधिकारी के हस्ताक्षर
व पदमुद्रा



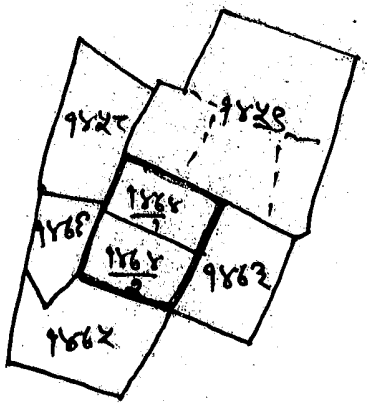

१३३९

टीप :- खनिज विभाग मे पेश करने हेतु।

15/10/13
17
N.S. Sahu
Patwari C.N. 17